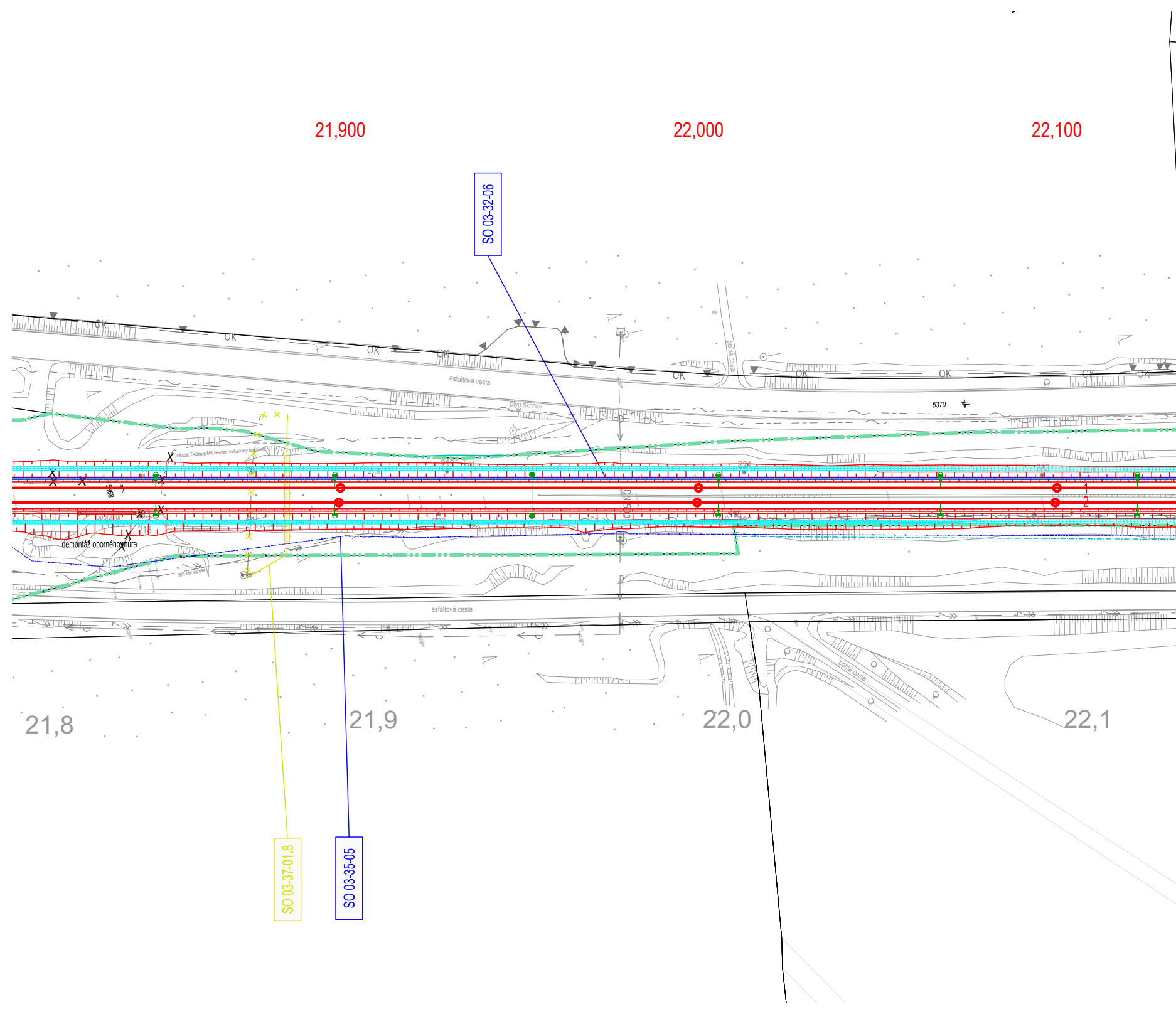
21,900
22,000
22,100
SO 03-32-06
OK
OK
OK
OK
OK
OK
OK
OK
asfaltová cesta
plyn.skrinka
poľná cesta
5370
Slovak Telekom MK neover.-nefunkcny (original)
217
218
5368
opor.múr
plyn.skrinka
demontáž oporného múra
ZSR MK súbeh
DN 500
1
2
asfaltová cesta
poľná cesta
21,8
21,9
22,0
22,1
SO 03-37-01.8
SO 03-35-05

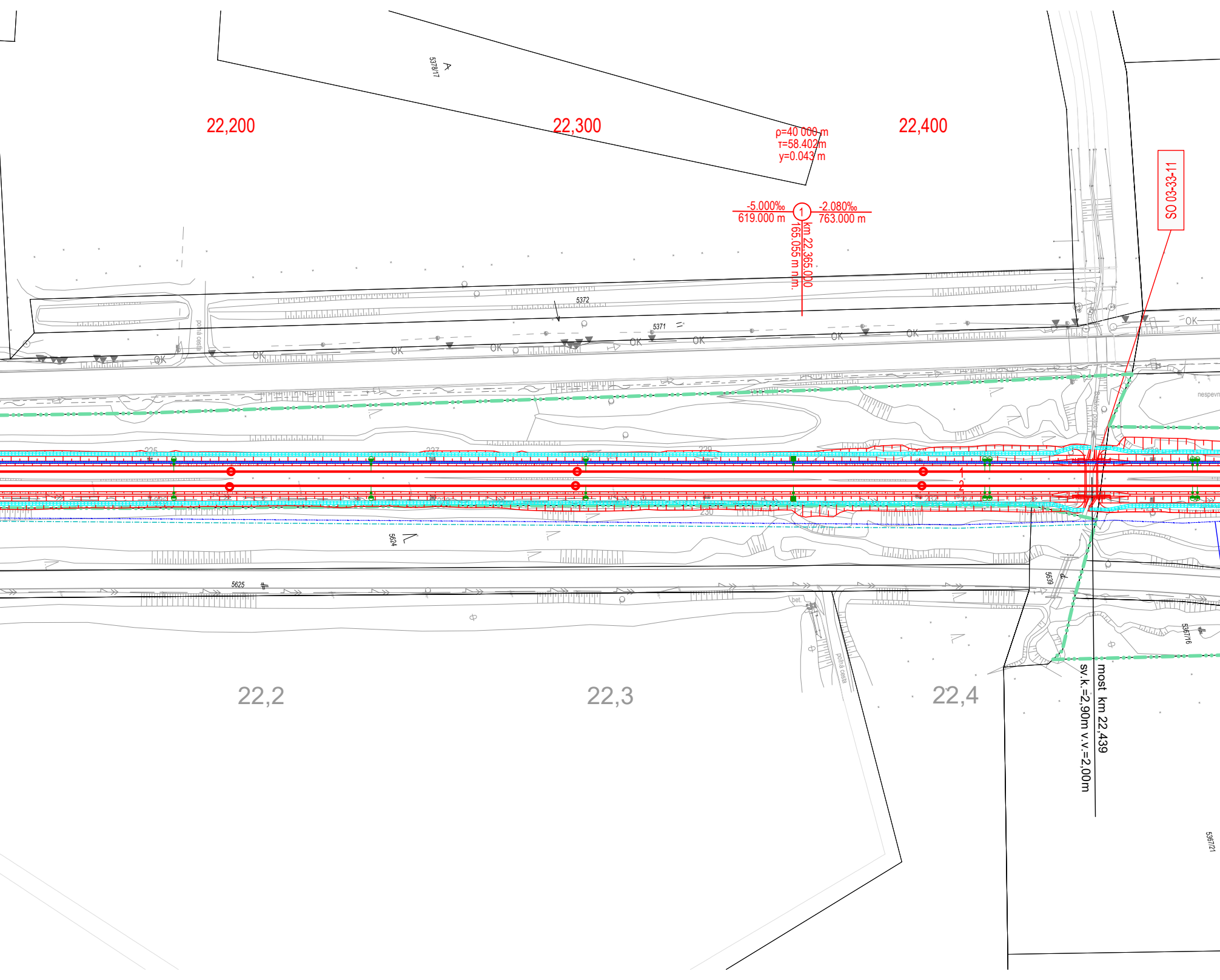
22,200
22,300
22,400
ρ=40 000 m
τ=58.402 m
y=0.043 m
-5.000‰
619.000 m
1
-2.080‰
763.000 m
km 22,365.000
165.055 m n.m.
SO 03-33-11
5378/17
5372
5371
OK
polná cesta
nespevn
1
2
5624
5625
5639
bet.
5367/16
5367/21
most km 22,439
sv.k.=2,90m v.v.=2,00m
22,2
22,3
22,4

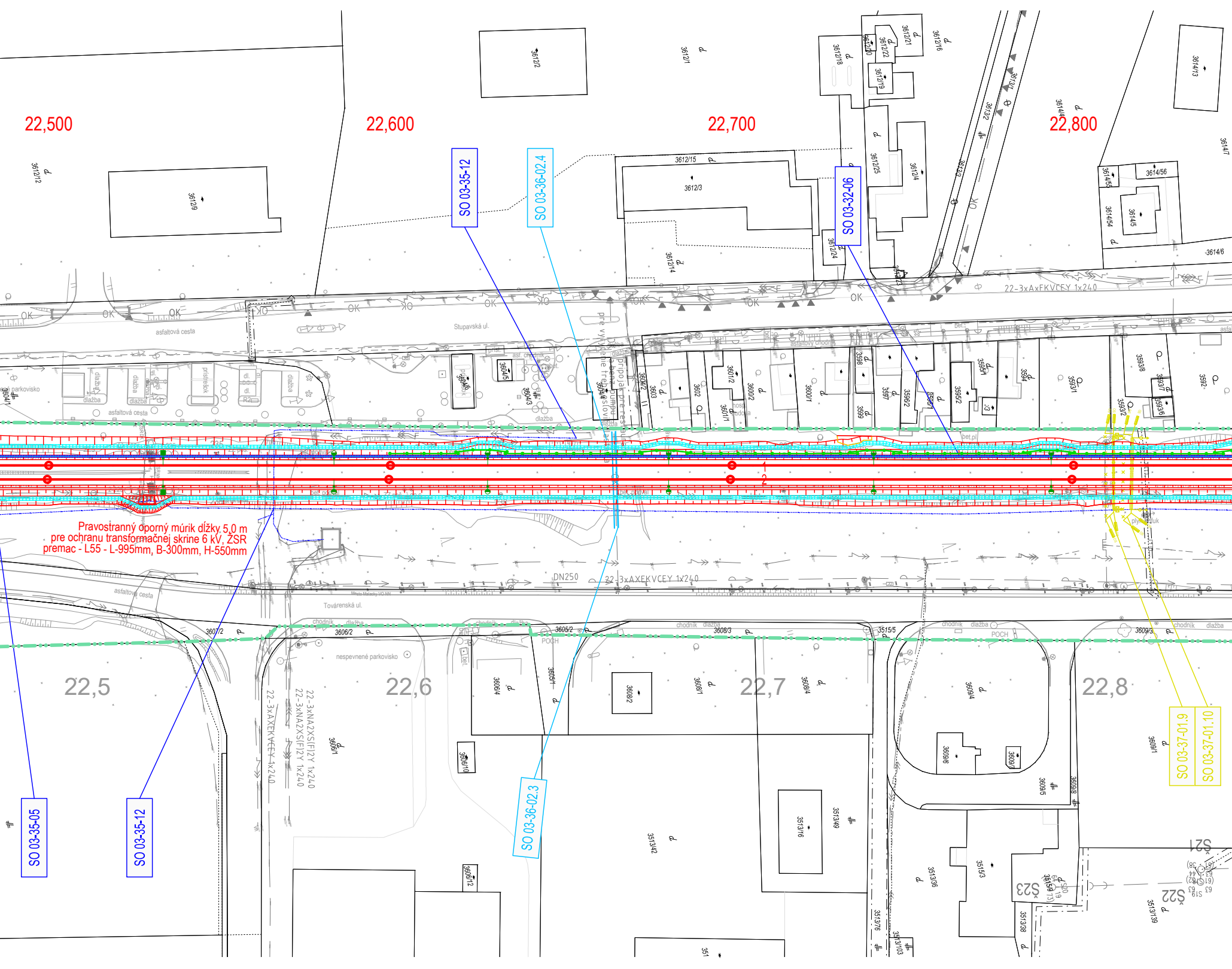
22,500
22,600
22,700
22,800
SO 03-35-12
SO 03-36-02.4
SO 03-32-06
Stupavská ul.
asfaltová cesta
asfaltový chodník
parkovisko
dlažba
OK
22-3xAxEKVCEY 1x240
DN250
Továrenská ul.
chodník
nespevnené parkovisko
POCH
22,5
22,6
22,7
22,8
22-3xNA2XS(F)2Y 1x240
22-3xAXEKVCEY 1x240
SO 03-35-05
SO 03-35-12
SO 03-36-02.3
SO 03-37-01.9
SO 03-37-01.10
S21
S22
S23

Pravostranný oporný múrik dĺžky 5,0 m
pre ochranu transformačnej skrine 6 kV, ŽSR
premac - L55 - L-995mm, B-300mm, H-550mm

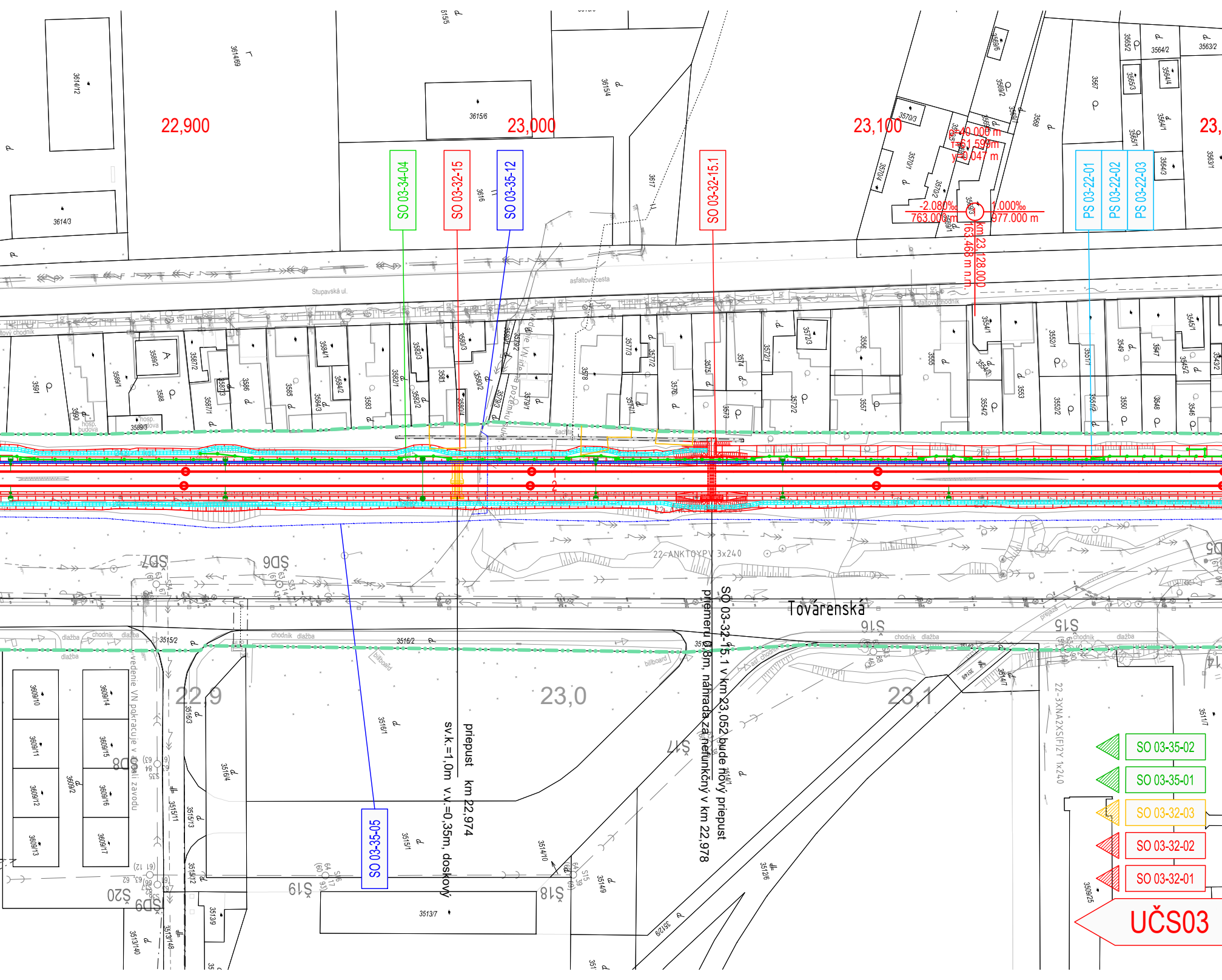
22,900
23,000
23,100
23,
SO 03-34-04
SO 03-32-15
SO 03-35-12
SO 03-32-15.1
PS 03-22-01
PS 03-22-02
PS 03-22-03
R=40 000 m
T=61.599m
y=0.047 m
-2.080‰
763.000 m
1.000‰
977.000 m
km 23,128.000
163.468 m n.m.
Stupavská ul.
asfaltová cesta
asfaltový chodník
šachta
22-ANKTOYPV 3x240
Továrenská
chodník
dlažba
billboard
hosp. budova
vedenie VN pokračuje v areáli závodu
22-3XNA2XS(F)2Y 1x240
22,9
23,0
23,1
priepust km 22,974
sv.k.=1,0m v.v.=0,35m, doskový
SO 03-32-15.1 v km 23,052 bude nový priepust
priemeru 0,8m, náhrada za nefunkčný v km 22,978
SO 03-35-05
SO 03-35-02
SO 03-35-01
SO 03-32-03
SO 03-32-02
SO 03-32-01
UČS03
3614/12
3614/3
3614/69
3615/6
3615/4
3616
3617
3570/3
3570/1
3570/4
3569/6
3569/2
3568
3567
3565/2
3564/2
3563/2
3565/3
3564/4
3565/1
3564/1
3564/3
3563/1
3591
3590
3589/1
3589/2
3589/3
3588
3587/2
3587/1
3586
3585
3584/1
3584/2
3584/3
3583
3582/1
3582/3
3582/2
3581
3580/3
3580/2
3580/4
3579/1
3578
3577/3
3577/2
3577/1
3576
3575
3574
3573
3572/1
3572/3
3572/2
3556
3557
3555
3554/1
3554/2
3553
3552/1
3552/2
3551/1
3549
3550
3547
3548
3545/1
3545/2
3546
3515/2
3516/2
3516/3
3516/4
3516/1
3515/11
3515/13
3515/12
3515/1
3514/10
3514/9
3513/7
3513/9
3513/140
3513/148
3512/6
3512/9
3511/7
3509/25
3609/10
3609/11
3609/12
3609/13
3609/14
3609/15
3609/16
3609/17
3609/2
ŠD5
ŠD6
ŠD7
ŠD8
ŠD9
Š15
Š16
Š17
Š18
Š19
Š20
1
2

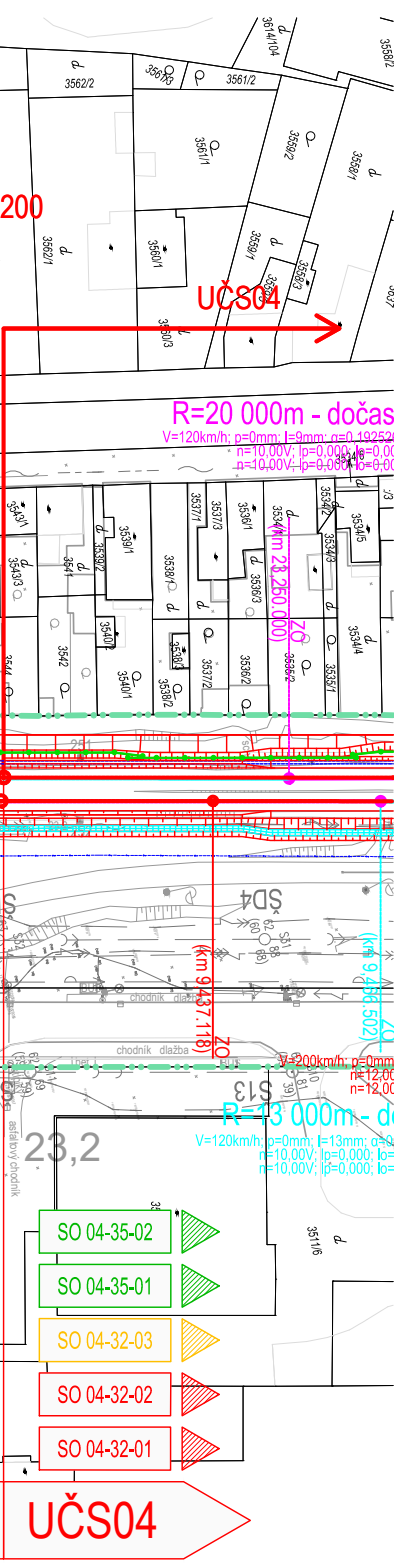
200
UČS04
R=20 000m - dočas
V=120km/h; p=0mm; I=9mm; α=0,19252
(km 23,250.000)
ZO
SP4
chodník
dlažba
(km 9,437.118)
ZO
(km 9,456.502)
R=13 000m - do
V=120km/h; p=0mm; I=13mm
23,2
SO 04-35-02
SO 04-35-01
SO 04-32-03
SO 04-32-02
SO 04-32-01
UČS04

LEGENDA EXISTUJÚCI STAV:

INŽINIERSKE SIETE:

PLYN NTL
PLYN STL
PLYN VTL
VEDENIE NN PODZEMNÉ
VEDENIE VN PODZEMNÉ
VEDENIE VVN PODZEMNÉ
VEDENIE NN NADZEMNÉ
VEDENIE VN PODZEMNÉ
VEDENIE VVN PODZEMNÉ
VEDENIE OZNAMOVACIE
OPTICKÝ KÁBEL
KANALIZÁCIA VŠEOBECNE
KANALIZÁCIA SPLAŠKOVÁ
KANALIZÁCIA DAŽĎOVÁ
VODOVOD VŠEOBECNE
PAROVOD
TEPLOVOD
HORÚCOVOD

OSTATNÉ

POLOHOPIS
KATASTER
OSI EXISTUJÚCICH KOĽAJÍ

ZÁBERY:

HRANICA POZEMKOV ŽSR
DOČASNÉ ZÁBERY
TRVALÉ ZÁBERY
ZS ZARIADENIE STAVENISKA
DEP DEPÓNIE
PRÍSTUP NA STAVENISKO

LEGENDA NAVRHOVANÝ STAV:

INŽINIERSKE SIETE:

PLYN NTL
PLYN STL
PLYN VTL
VEDENIE NN PODZEMNÉ
VEDENIE VN PODZEMNÉ
VEDENIE VVN PODZEMNÉ
VEDENIE NN NADZEMNÉ
VEDENIE VN PODZEMNÉ
VEDENIE VVN PODZEMNÉ
VEDENIE OZNAMOVACIE
VEDENIE OZNAMOVACIE - ÚPRAVY
OPTICKÝ KÁBEL
KANALIZÁCIA VŠEOBECNE
KANALIZÁCIA SPLAŠKOVÁ
KANALIZÁCIA DAŽĎOVÁ
VODOVOD VŠEOBECNE
PAROVOD
TEPLOVOD
HORÚCOVOD

NAVRHOVANÉ KONŠTRUKCIE:

OSI NAVRHOVANÝCH KOĽAJÍ
NAVRHOVANÉ KONŠTRUKCIE VŠEOBECNE
NAVRHOVANÉ OPLOTENIA
KÁBLOVÁ CHRÁNIČKOVÁ TRASA
PROTIHLUKOVÁ STENA
TRAKČNÉ VEDENIE
PS/SO STAVBY B1/B3.1/B3.2
▨ VEGETAČNÉ ÚPRAVY
▨ SÚVISIACE STAVBY V ZÁUJMOVOM ÚZEMÍ
▨ OBJEKTY POZEMNÝCH STAVIEB

BÚRACIE PRÁCE:

BÚRACIE PRÁCE LÍNIOVÝCH KONŠTRUKCIÍ
▨ BÚRACIE PRÁCE PLOŠNÝCH KONŠTRUKCIÍ