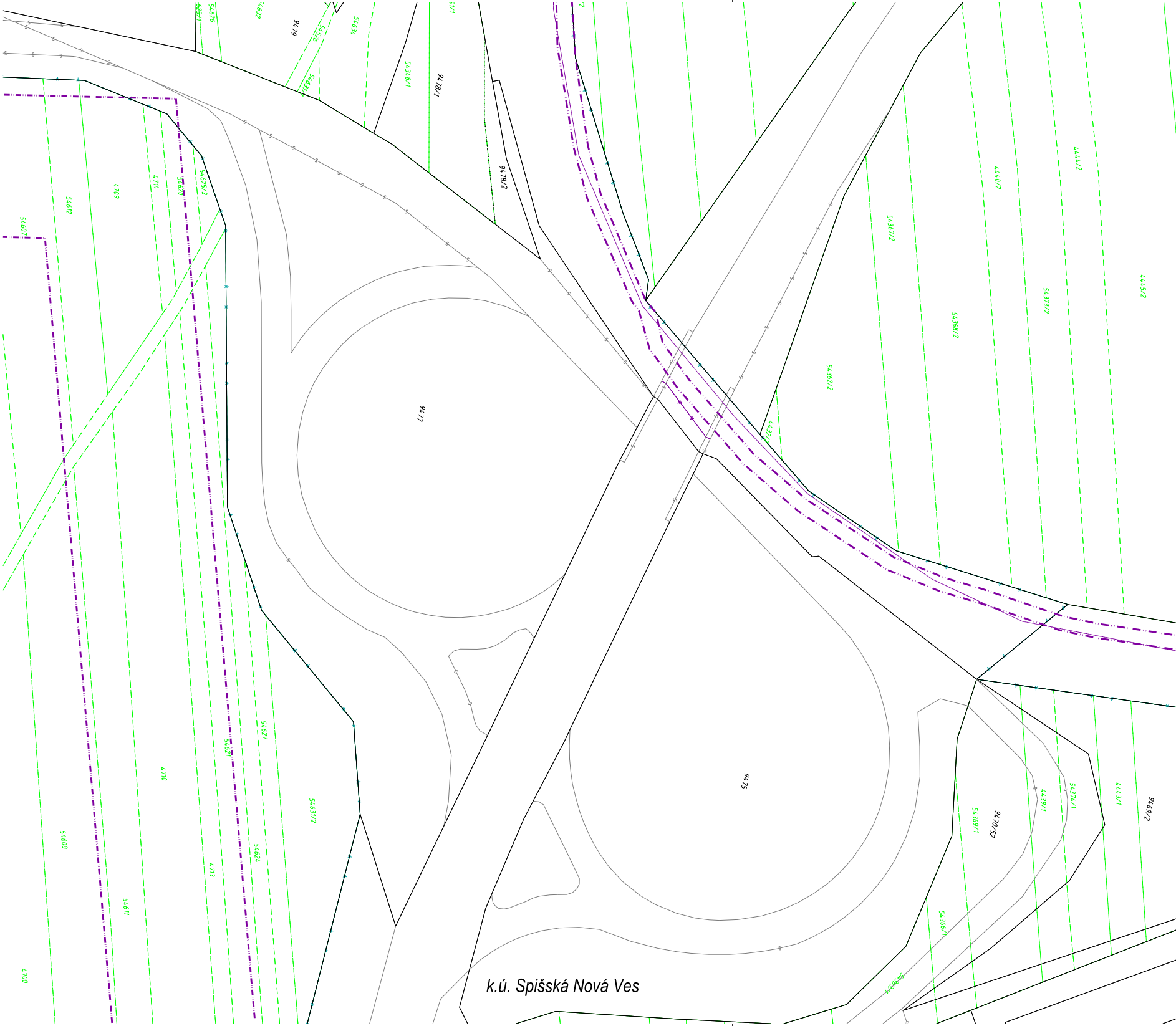
9479
54626
9478/1
9478/2
54634/1
54612
4709
4714
54625/2
54607
9477
54367/2
4440/2
4444/2
4445/2
54373/2
54368/2
54362/2
4437/2
4710
54627
54632/2
54608
4713
54626
54611
4700
9475
54369/1
9470/52
4439/1
54374/1
4443/1
9469/2
54366/1
54365/1
k.ú. Spišská Nová Ves

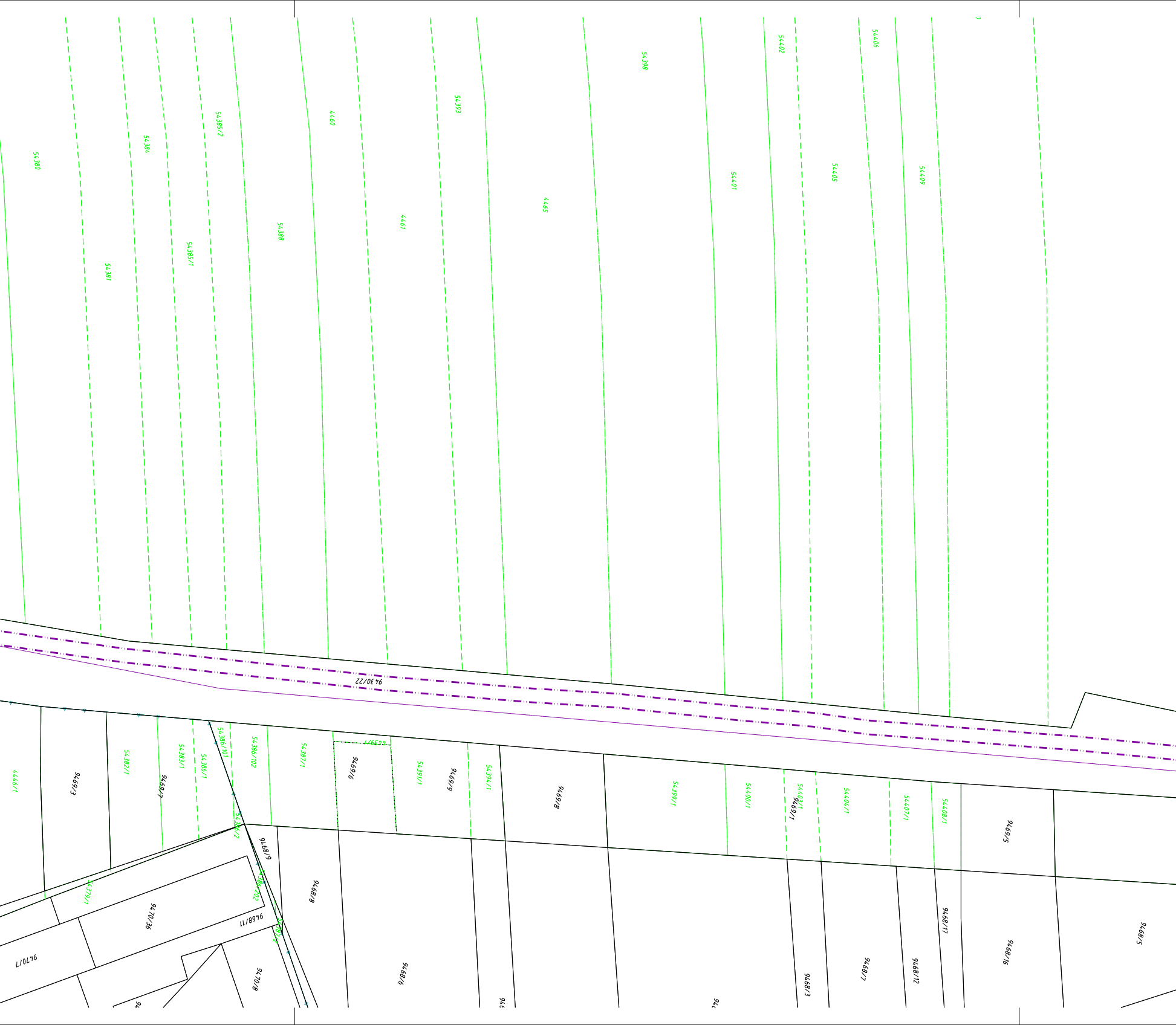
54380
54384
54385/2
4460
54393
54398
54402
54406
54401
54405
54409
4465
4461
54388
54385/1
54381
9430/22
4444/1
9469/3
54382/1
9469/2
54383/1
54386/1
54386/101
54386/102
54387/1
54389/1
9469/6
54391/1
9469/9
54394/1
9469/8
54399/1
54400/1
9469/1
54404/1
54407/1
54408/1
9469/5
9468/9
9468/8
54379/1
9470/36
9468/11
9470/7
9470/8
9468/6
9468/3
9468/7
9468/12
9468/17
9468/16
9468/5


54413
4477
4481
54427
4431
95
4
9469/4
9467/3
54421
4482
10720/3
4487
4491
4475
4478
44

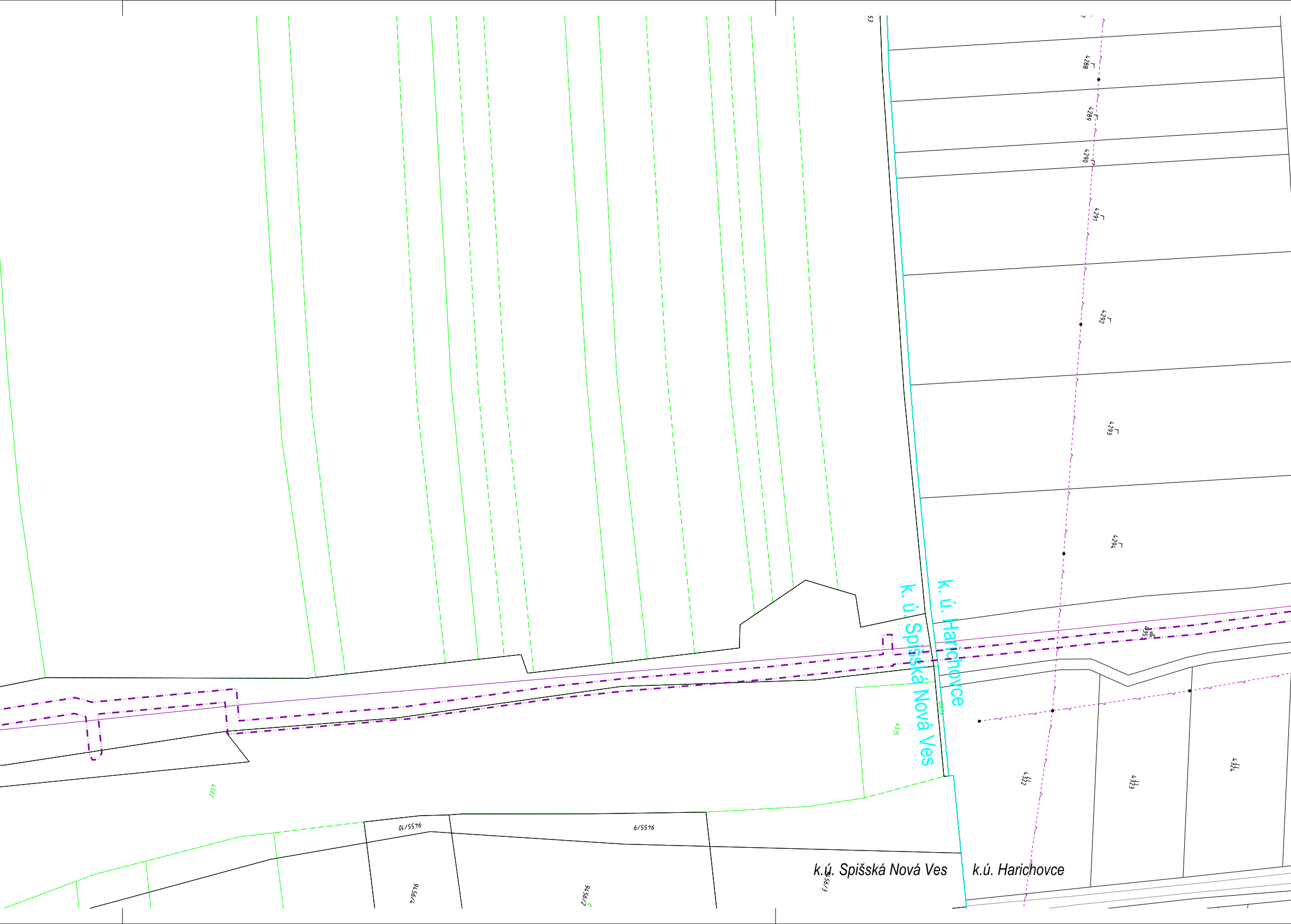
53
4288
4289
4290
4291
4292
4293
4294
k. ú. Harichovce
k. ú. Spišská Nová Ves
4353
10679
4515
4502
4322
4323
4324
9455/10
9455/9
9456/4
9456/2
9456/3
k.ú. Spišská Nová Ves
k.ú. Harichovce

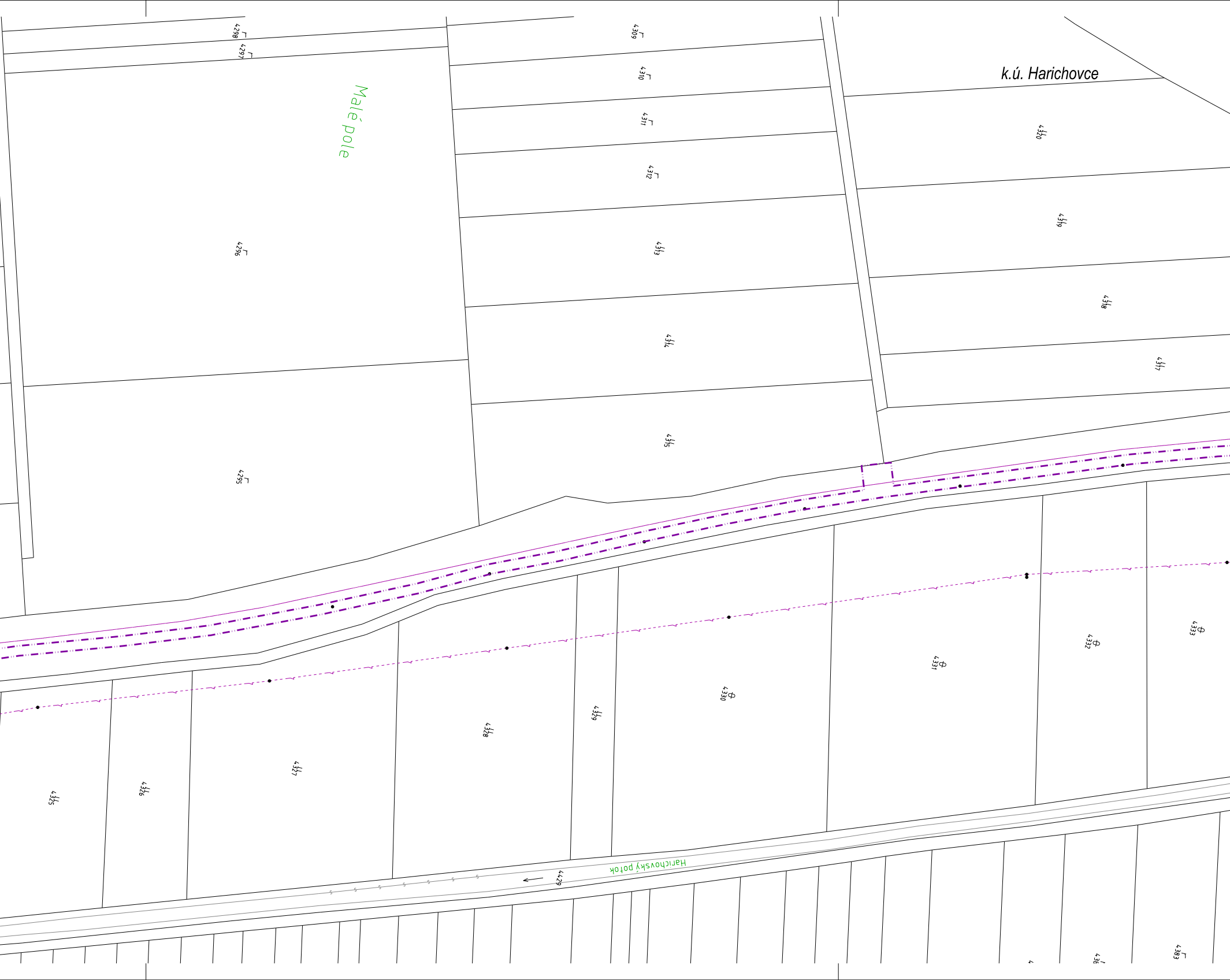
4298
4297
Malé pole
4296
4295
4309
4310
4311
4312
4313
4314
4315
k.ú. Harichovce
4320
4319
4318
4317
4325
4326
4327
4328
4329
4330
4331
4332
4333
4429
Harichovský potok
4383

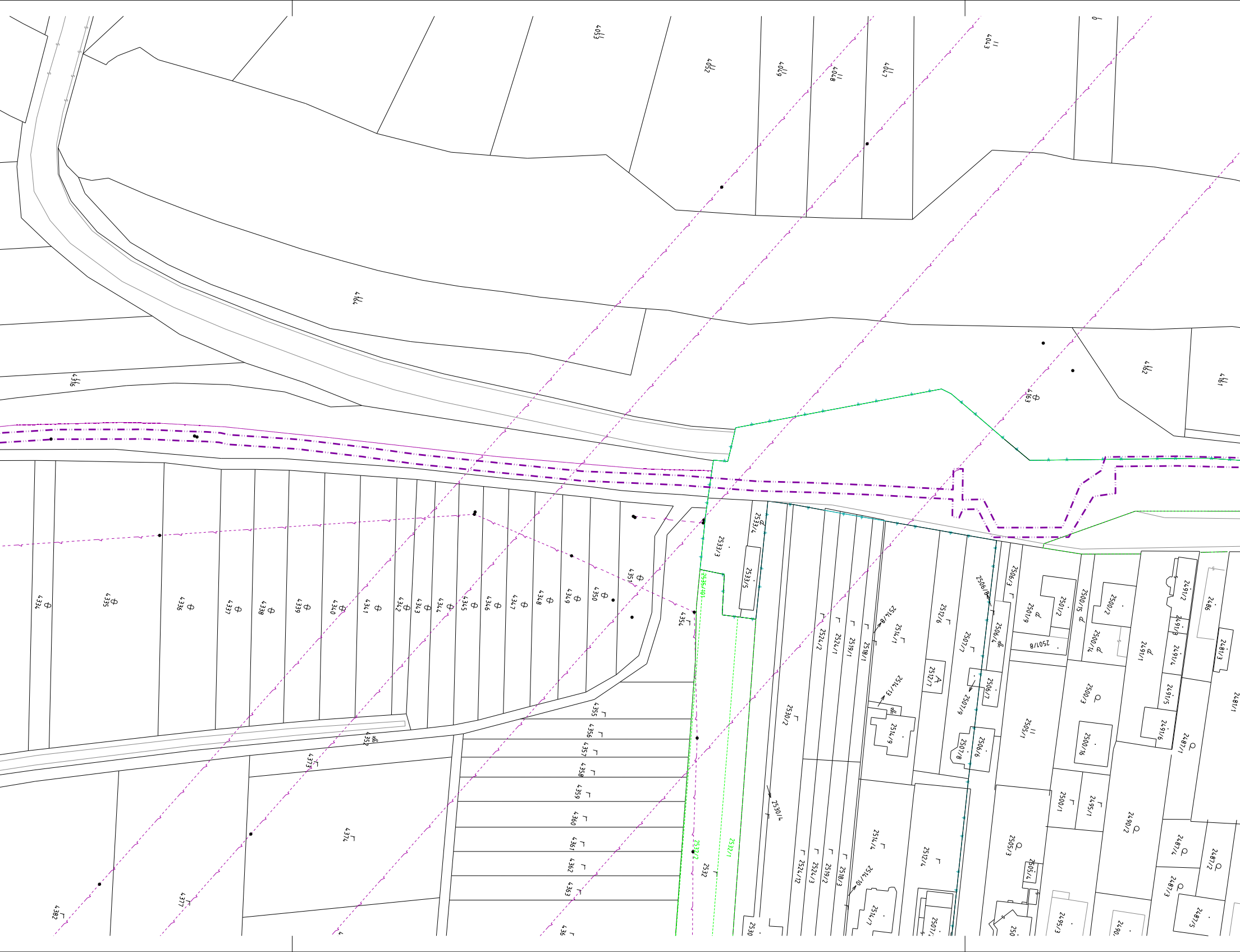
4053
4052
4049
4048
4047
4043
4164
4316
4163
4162
4161
4334
4335
4336
4337
4338
4339
4340
4341
4342
4343
4344
4345
4346
4347
4348
4349
4350
4351
4352
4354
4355
4356
4357
4358
4359
4360
4361
4362
4363
436
4373
4374
4377
4382
2533/4
2533/3
2533/5
2535/101
2532/2
2532/1
2532
2530/2
2530/4
2530
2524/2
2524/1
2519/1
2518/1
2514/8
2514/1
2514/3
2514/9
2512/6
2512/7
2507/7
2506/8
2506/3
2506/4
2506/7
2507/9
2507/8
2506/6
2501/9
2501/2
2500/15
2500/2
2501/8
2500/14
2491/2
2486
2491/8
2491/1
2491/4
2487/3
2500/3
2505/1
2491/5
2491/6
2500/16
2481/1
2487/1
2500/1
2495/1
2490/2
2505/3
2505/4
2487/4
2487/2
2514/4
2512/4
2524/12
2524/3
2519/2
2518/3
2514/10
2514/7
2505
2495/3
2490
2487/5

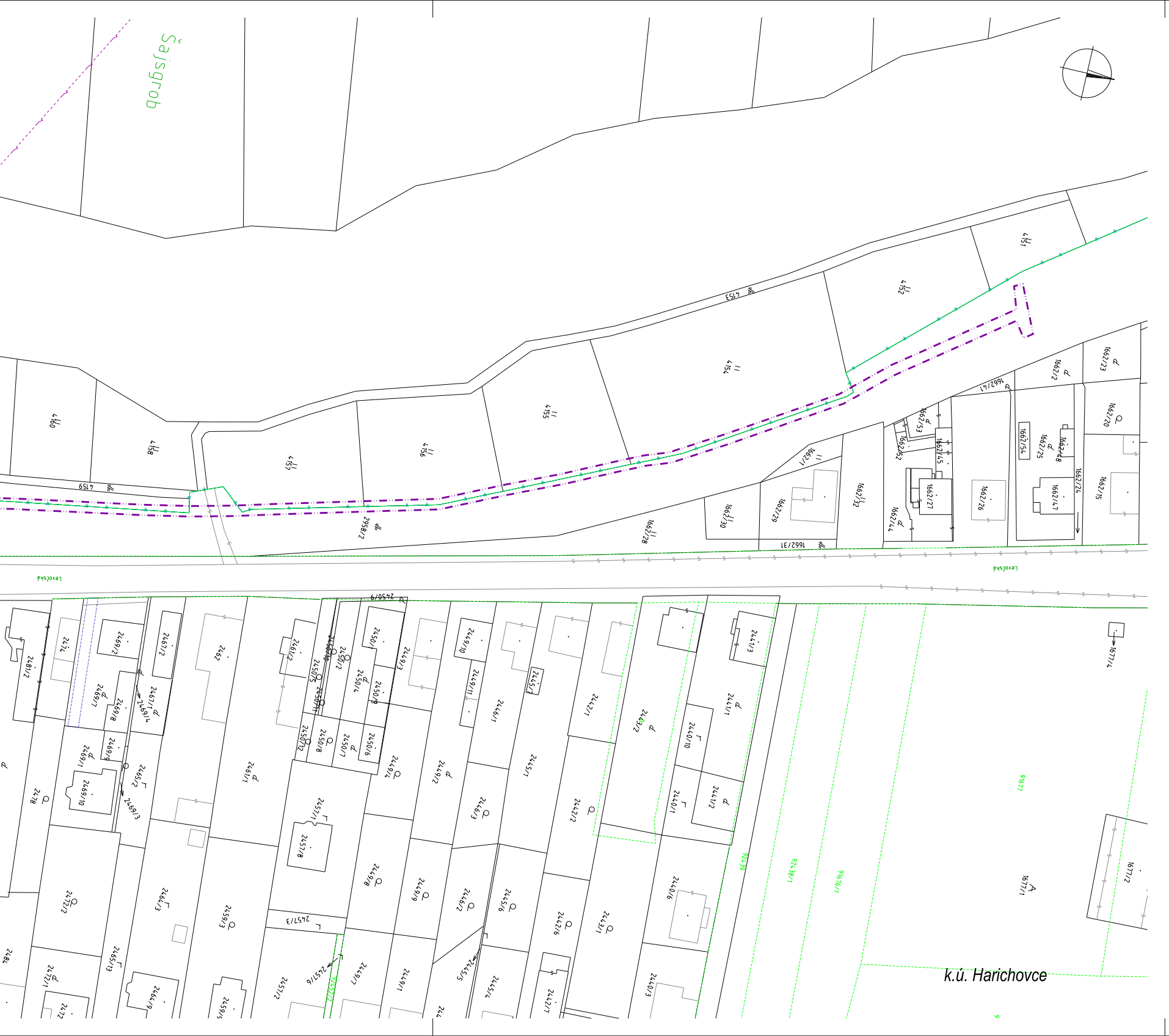
Šajsgrob
4153
4151
4152
4154
4155
4156
4157
4158
4159
4160
2958/2
1662/28
1662/31
Levočská
k.ú. Harichovce

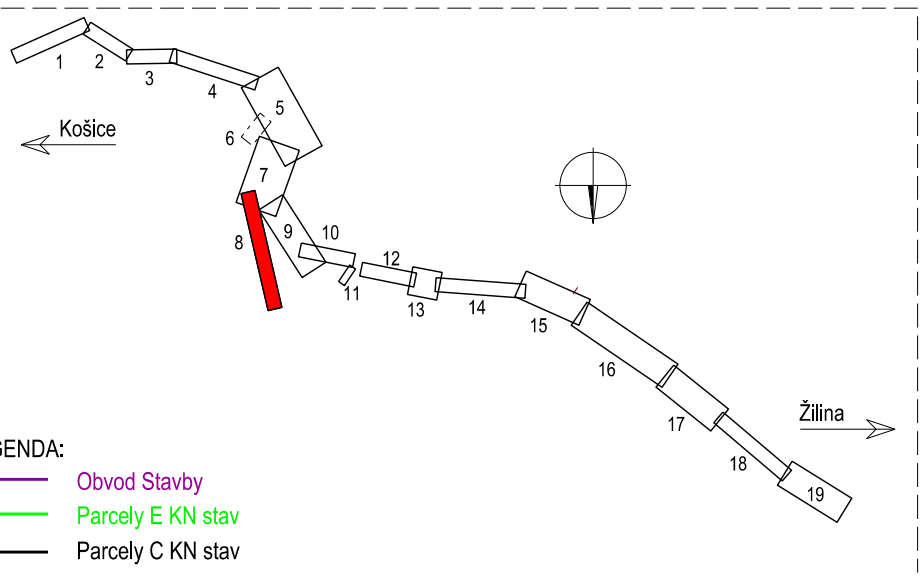
Košice
Žilina
1
2
3
4
5
6
7
8
9
10
11
12
13
14
15
16
17
18
19

LEGENDA:

- — Obvod Stavby
- — Parcely E KN stav
- — Parcely C KN stav

Výškový systém: Baltský po vyrovnaní

Súradnicový systém: JTSK03

				Číslo súpravy
1.	Doplnenie DSP riešením GSM-R a ETCS L2 a rozdelením stavby na časti A.1 a A.2	04.2024	Gálik	
Č. zmeny	Zdôvodnenie zmeny	Dátum	Podpis	

Investor **Železnice Slovenskej republiky** ŽSR 813 61 BRATISLAVA, KLEMENSOVA 8		Generálny projektant **Valbek** Valbek SK, spol. s r.o., Eurovea Central 1, Pribinova 4, 811 09 Bratislava
Číslo stavby A06099	Číslo zákazky 23ZA11001	Hlavný inžinier projektu Dr.Ing. Ján Bušovský

Stavba Modernizácia železničnej trate Žilina - Košice, úsek trate Poprad Tatry (mimo) - Krompachy			**Valbek** Valbek SK, spol. s r.o., Eurovea Central 1 Pribinova 4, 811 09 Bratislava
Hlavný inžinier etapy Ing. Pavol Gálik Gálik	Zodpovedný projektant PS/SO Ing. Pavol Gálik Gálik	Navrhol, vypracoval Ing. Pavol Gálik Gálik	Kontroloval Dr.Ing. Ján Bušovský
Počet listov 13xA4	Mierka 1:1000	Stupeň PD DSP	Dátum 04.2024
Objekt / súbor Koordinačné situácie stavby			Číslo zákazky zhotoviteľa 23ZA11001
			Etapa / UČS A.2
			Časť dokumentácie B.3
Názov prílohy Kópia z katastrálnej mapy s označením parciel			Číslo prílohy 1/ 8