8,0
9,0
10,0
11,0
12,0
13,0
14,0
15,0
Protihluková stena vpravo dl. 2200 m
Mimoúrovňová križovatka Dargov
s prestrešu I/19/3650
Bačkov
III/3650
Bidovce
D1
Michalovce
D1
Dargov
I/19
Sečovce
I/19
Koleso cesty I. tr. km 13,300
Bidovce - Dargov
Križovatka cesty II. tr. km 13,300
Dargov - Michalovce
Žľab
Žľab
Žľab

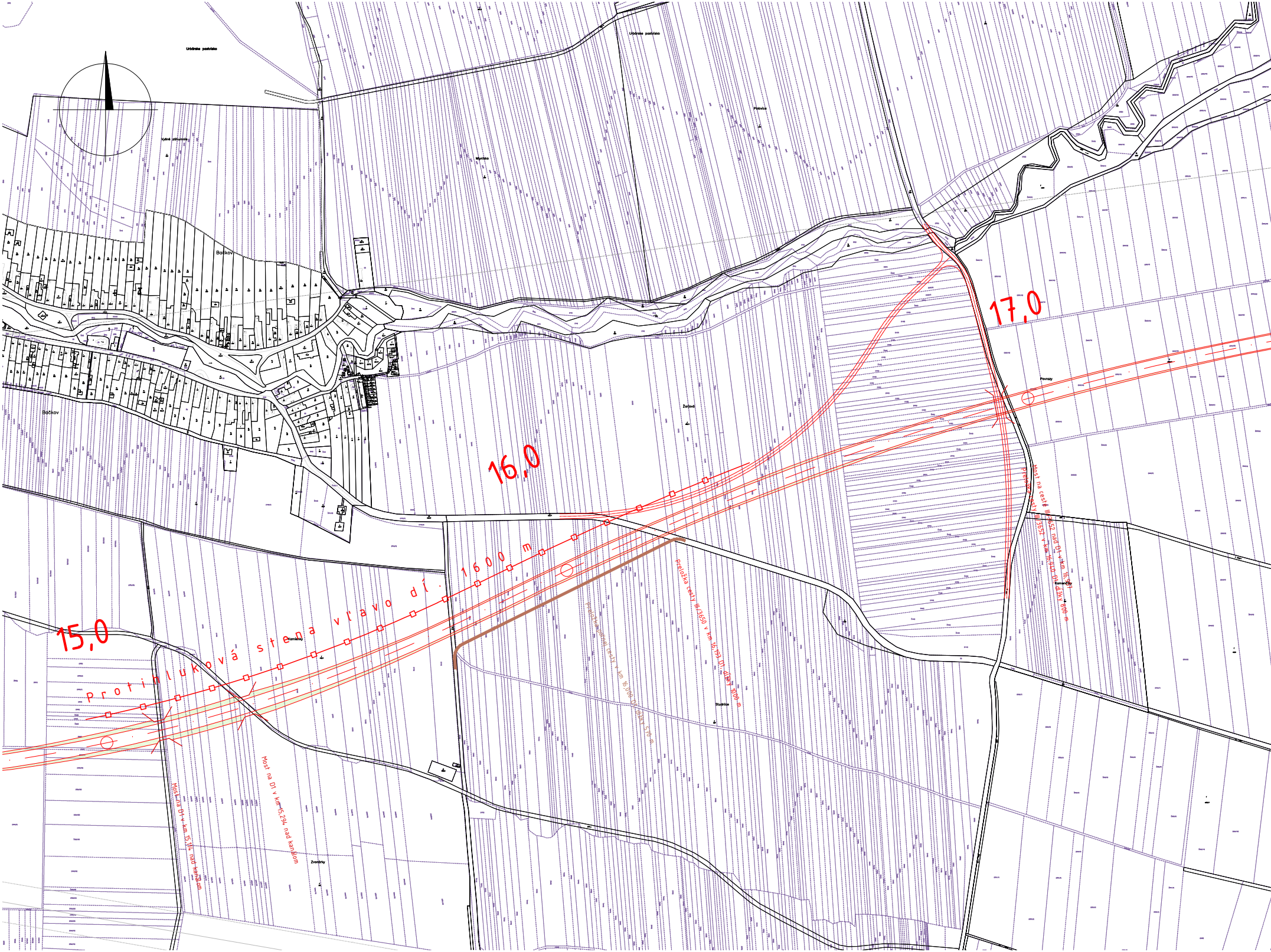
Urbárske pastvisko
Urbárske pastvisko
Vyšné záhumnie
Mlynisko
Polovice
Bočkov
Bočkov
Žerjavi
Povrazy
Komančky
Kamienky
Studnice
Zvončírky
15,0
16,0
17,0
Protihluková stena vľavo dĺ. 1600 m
Preložka cesty III/3650 v km 16,193 D1, dĺžky 1000 m
Preložka poľnej cesty v km 16,000 D1, dĺžky 570 m
Most na ceste III/3652 nad D1 v km 16,987
Preložka cesty III/3652 v km 16,940 D1, dĺžky 800 m
Most na D1 v km 15,294 nad kanálom
Most na D1 v km 15,114 nad kanálom

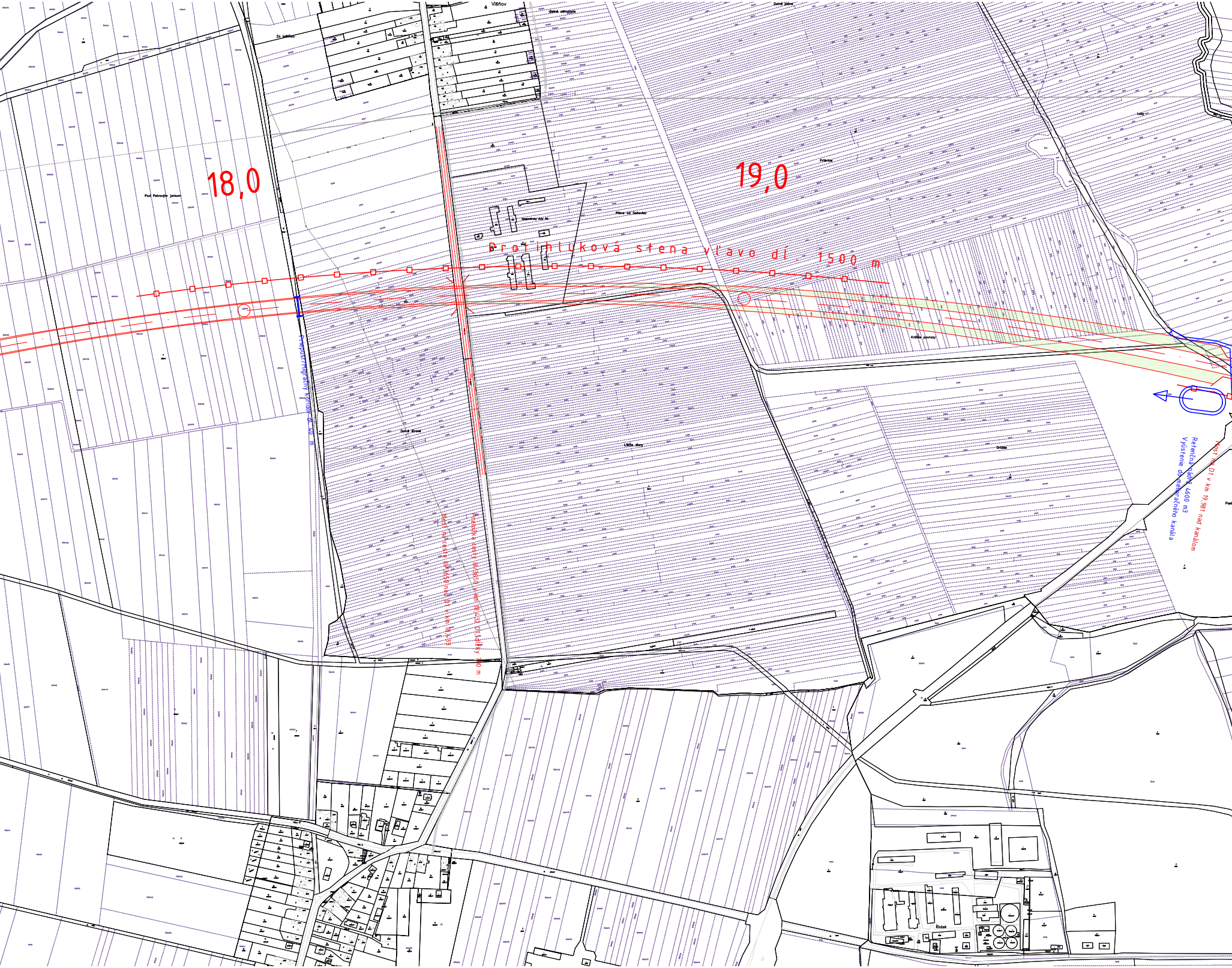
Višňov
18,0
19,0
Protihluková stena vľavo dĺ. 1500 m
Priepust/Migračný koridor dl. 40 m
Most na ceste III/3650 nad D1 v km 18,433
Preložka cesty III/3650 v km 18,432 D1,dĺžky 700 m
Most na D1 v km 19,981 nad kanálom
Retenčná nádrž 4600 m3
Vyústenie do melioračného kanála

Mimoúrovňová križovatka Parchovany v km 20,8 s cestou I/79
20,0
21,0
22,0
Vranov n. T.
I/79
Dargov
D1
Michalovce
D1
Hriadky
I/79
Protihluková stena vpravo dĺ. 2500 m
Úprava melioračný kanál/Migračný koridor dĺ. 290 m
Most na D1 v km 20,131 nad železnicou
Most na D1 v km 20,311 nad Višňovským potokom
Most na D1 v km 20,758 nad cestou I/79
Most na D1 v km 21,248 nad miestnou komunikáciou
Most na D1 v km 21,680 nad miestnou komunikáciou a [illegible] kanálom
Preložka poľnej cesty v km 21,6[illegible] dĺžky 210 m
Most na D1 v km 22,006 nad kanálom Mahov
Most na D1 v km 22,397 nad Vojčickým kanálom
Pod Fľšovo
Kopec
Križanovce
Horné kliny

Príloha č. 1 - Navrhované územie investície zobrazené na kópii z katastrálnej mapy

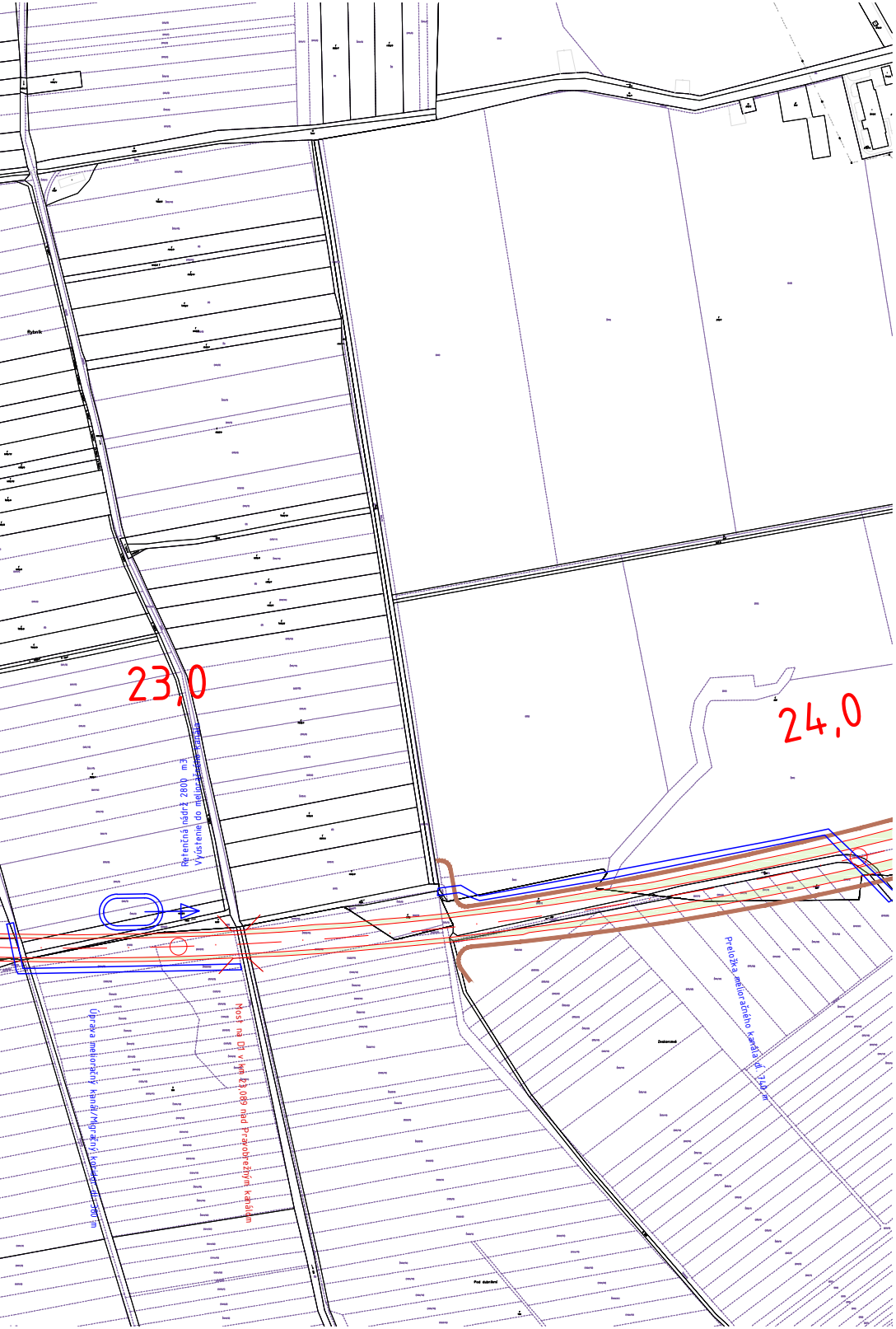

Rybník
23,0
24,0
Retenčná nádrž 2800 m3
Výústenie do melioračného kanála
Úprava melioračný kanál/Migračný koridor dl. 380 m
Most na D1 v km 23,089 nad Pravobrežným kanálom
Preložka melioračného kanála dl. 740 m

MINISTERSTVO DOPRAVY A VÝSTAVBY SLOVENSKEJ REPUBLIKY

NÁRODNÁ DIAĽNIČNÁ SPOLOČNOSŤ

HLAVNÝ PROJEKTANT:
DOPRAVOPROJEKT, a.s.
Divízia Prešov
080 01 Prešov, Jarková 28

DOPRAVOPROJEKT, a.s.
Divízia Prešov, 080 01 Prešov, Jarková 28

Č. ZÁKAZKY: 9237-00
Č. ARCHÍVNE: 1 631
RIADITEĽ DIVÍZIE: ING. D. SKUBAN
HLAVNÝ INŽINIER PROJEKTU: ING. B. JUHÁS
PEČIATKA
PODPIS:
PODPIS:

D04

SÚRADNICOVÝ SYSTÉM S-JTSK
VÝŠKOVÝ SYSTÉM B.p.v.
TRIEDA PRESNOSTI STN 73 0422

SPRACOVATEĽ
DOPRAVOPROJEKT, a.s.
Divízia Prešov
080 01 Prešov, Jarková 28

VYPRACOVAL: ING. T. STRAKA PODPIS: Straka
ZODPOVEDNÝ RIEŠITEĽ: ING. B. JUHÁS PODPIS:
KONTROLOVAL: ING. D. SKUBAN PODPIS:

KRAJ: KOŠICKÝ SAMOSPRÁVNY KRAJ
OKRES: KOŠICE OKOLIE, TREBIŠOV, MICHALOVCE, SOBRANCE

Multimodálna štúdia realizovateľnosti
Bidovce – štátna hranica SK/UA
(I/19 Bidovce – Vyšné Nemecké)

NÁZOV PRÍLOHY: SITUÁCIA NA PODKLADE KATASTRÁLNEJ MAPY
VARIANT "G", km 15,0 – 24,0

ETAPA: TŠ
DÁTUM: 08.2024
FORMÁT: 10xA4
MIERKA: 1:4000
Č. ZÁK.: 9237-00
Č. SÚPRAVY:
Č. PRÍLOHY: D04_G.5

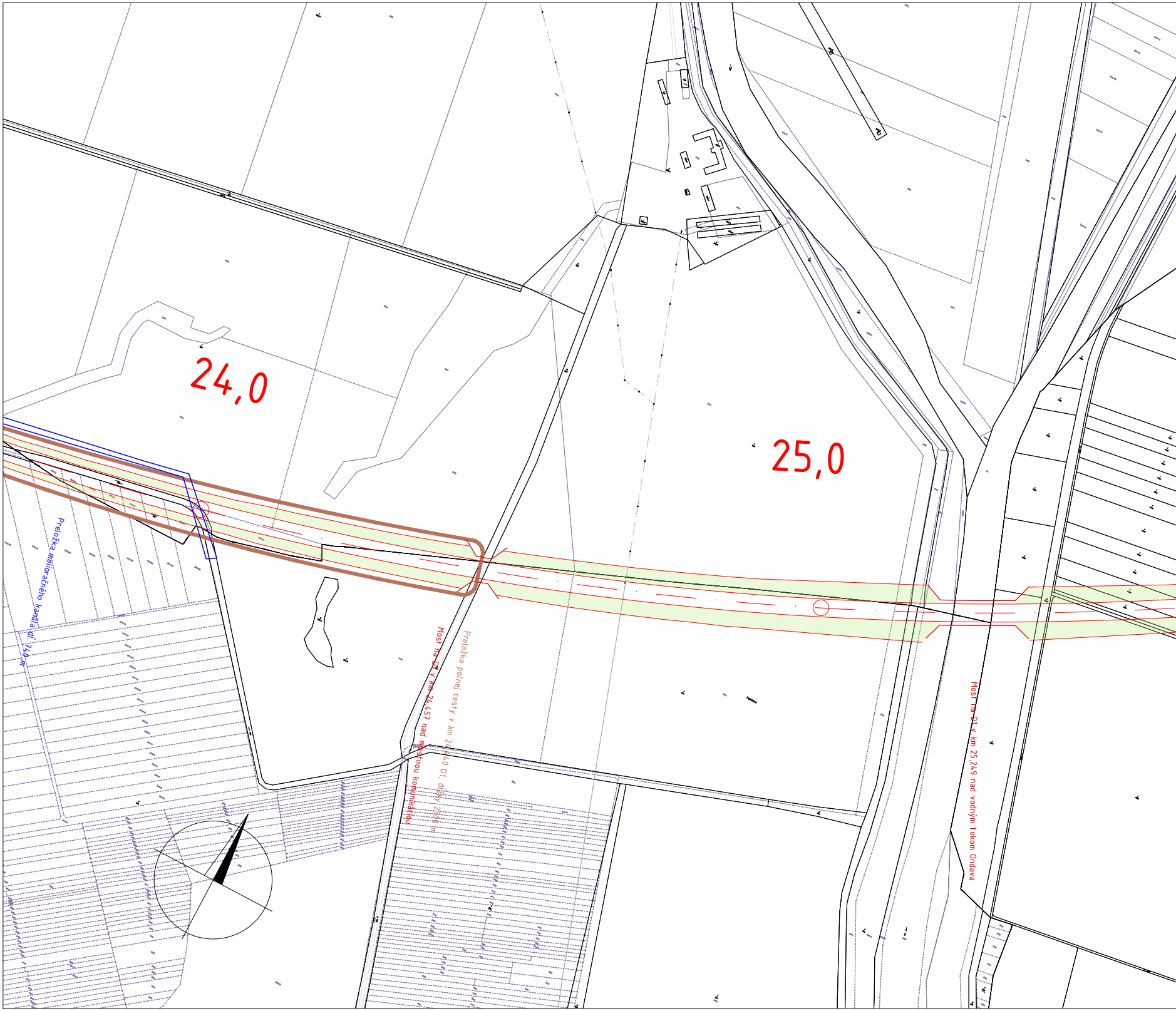
24,0
25,0
Preložka melioračného kanála dľ. 740 m
Most na D1 v km 24,457 nad miestnou komunikáciou
Preložka poľnej cesty v km 24,440 D1, dĺžky 2300 m
Most na D1 v km 25,249 nad vodným tokom Ondava

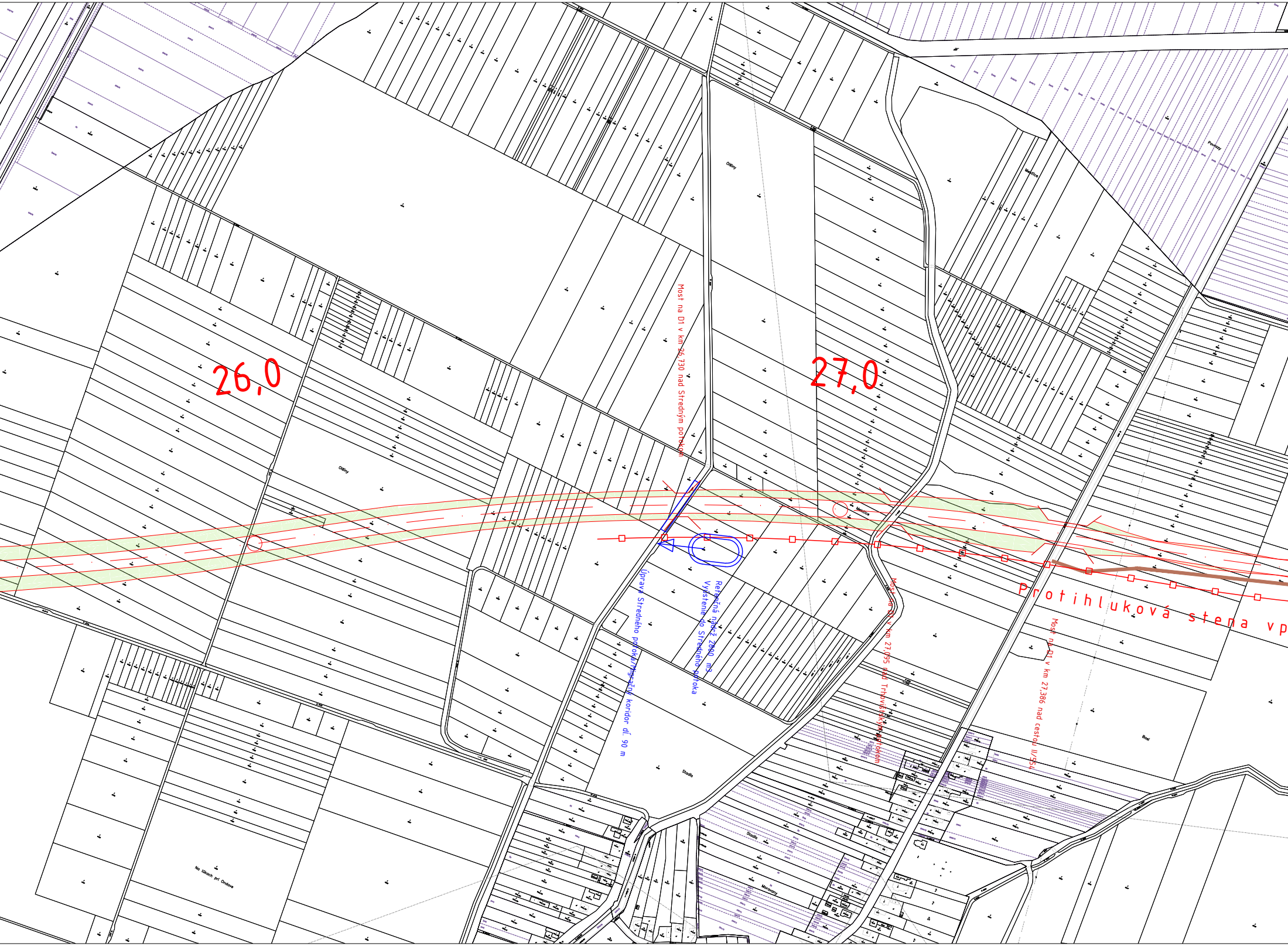
26,0
27,0
Most na D1 v km 26,730 nad Stredným potokom
Most na D1 v km 27,095 nad Trhovištským potokom
Most na D1 v km 27,386 nad cestou II/554
Protihluková stena vp
Úprava Stredného potoka/Migračný koridor dĺ. 90 m
Retenčná nádrž 2800 m3
Vyústenie do Stredného potoka
Olšiny
Povrazy
Stadlo
Moravany
Bosi
Na lúkach pri Ondave

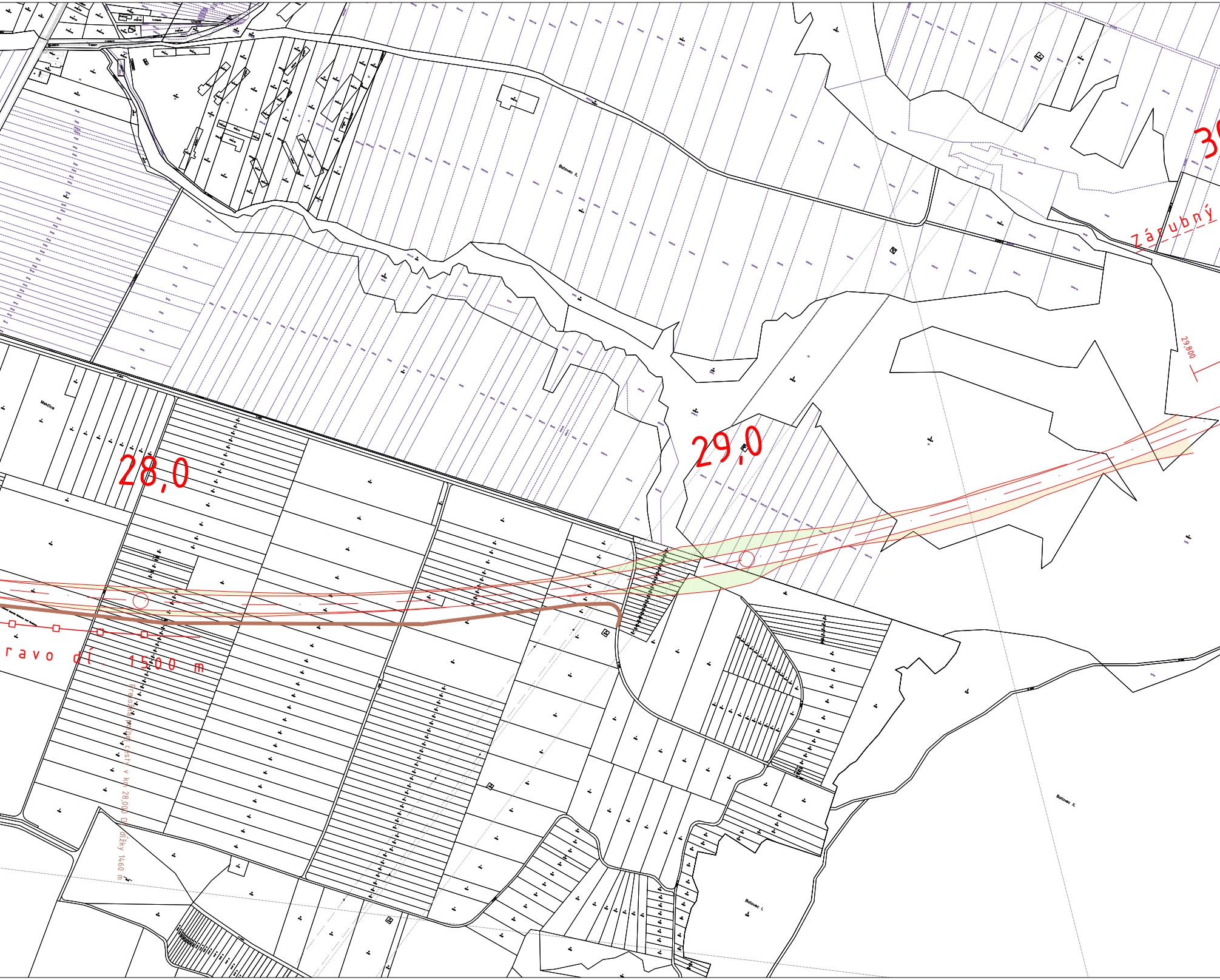
28,0
29,0
3
Zárubný
29,800
ravo dĺ. 1500 m
Preložka poľnej cesty v km 28,000 Dĺ. dĺžky 1460 m
Melčice
Botovec II.
Botovec I.

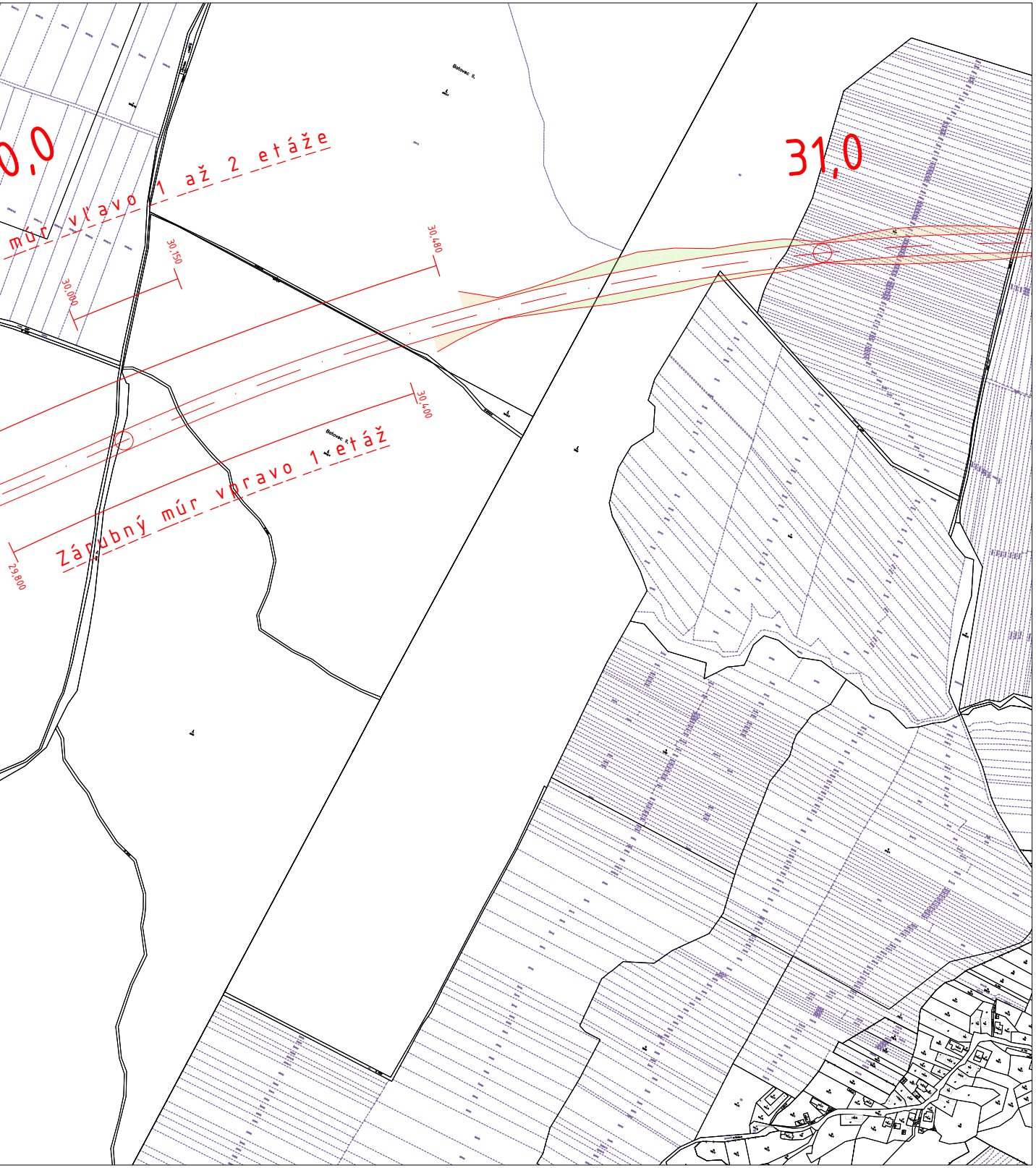
0,0
múr vľavo 1 až 2 etáže
31,0
30,480
30,150
30,000
30,400
29,800
Zárubný múr vpravo 1 etáž
Bidovec II.

Príloha č. 1 -
Navrhované územie investície zobrazené na kópii z katastrálnej mapy

MINISTERSTVO DOPRAVY A VÝSTAVBY SLOVENSKEJ REPUBLIKY

NÁRODNÁ DIAĽNIČNÁ SPOLOČNOSŤ

D04

HLAVNÝ PROJEKTANT: DOPRAVOPROJEKT, a.s. Divízia Prešov 080 01 Prešov, Jarková 28	DOPRAVOPROJEKT, a.s. Divízia Prešov, 080 01 Prešov, Jarková 28		PEČIATKA
	Č. ZÁKAZKY: 9237-00	Č. ARCHÍVNE: 1 631	
	RIADITEĽ DIVÍZIE:	ING. D. SKUBAN	PODPIS:
	HLAVNÝ INŽINIER PROJEKTU:	ING. B. JUHÁS	PODPIS:
SÚRADNICOVÝ SYSTÉM S-JTSK	VÝŠKOVÝ SYSTÉM B.p.v.	TRIEDA PRESNOSTI STN 73 0422	
SPRACOVATEĽ DOPRAVOPROJEKT, a.s. Divízia Prešov 080 01 Prešov, Jarková 28	VYPRACOVAL:	ING. T. STRAKA	PODPIS: Straka
	ZODPOVEDNÝ RIEŠITEĽ:	ING. B. JUHÁS	PODPIS:
	KONTROLOVAL:	ING. D. SKUBAN	PODPIS:

KRAJ: KOŠICKÝ SAMOSPRÁVNY KRAJ
OKRES: KOŠICE OKOLIE, TREBIŠOV, MICHALOVCE, SOBRANCE

Multimodálna štúdia realizovateľnosti
Bidovce – štátna hranica SK/UA
(I/19 Bidovce – Vyšné Nemecké)

NÁZOV PRÍLOHY: SITUÁCIA NA PODKLADE KATASTRÁLNEJ MAPY
VARIANT "G", km 24,0 – 31,0

ETAPA	TŠ
DÁTUM	08.2024
FORMÁT	10xA4
MIERKA	1:4000
Č. ZÁK.	9237-00
Č. SÚPRAVY	Č. PRÍLOHY D04_G.6

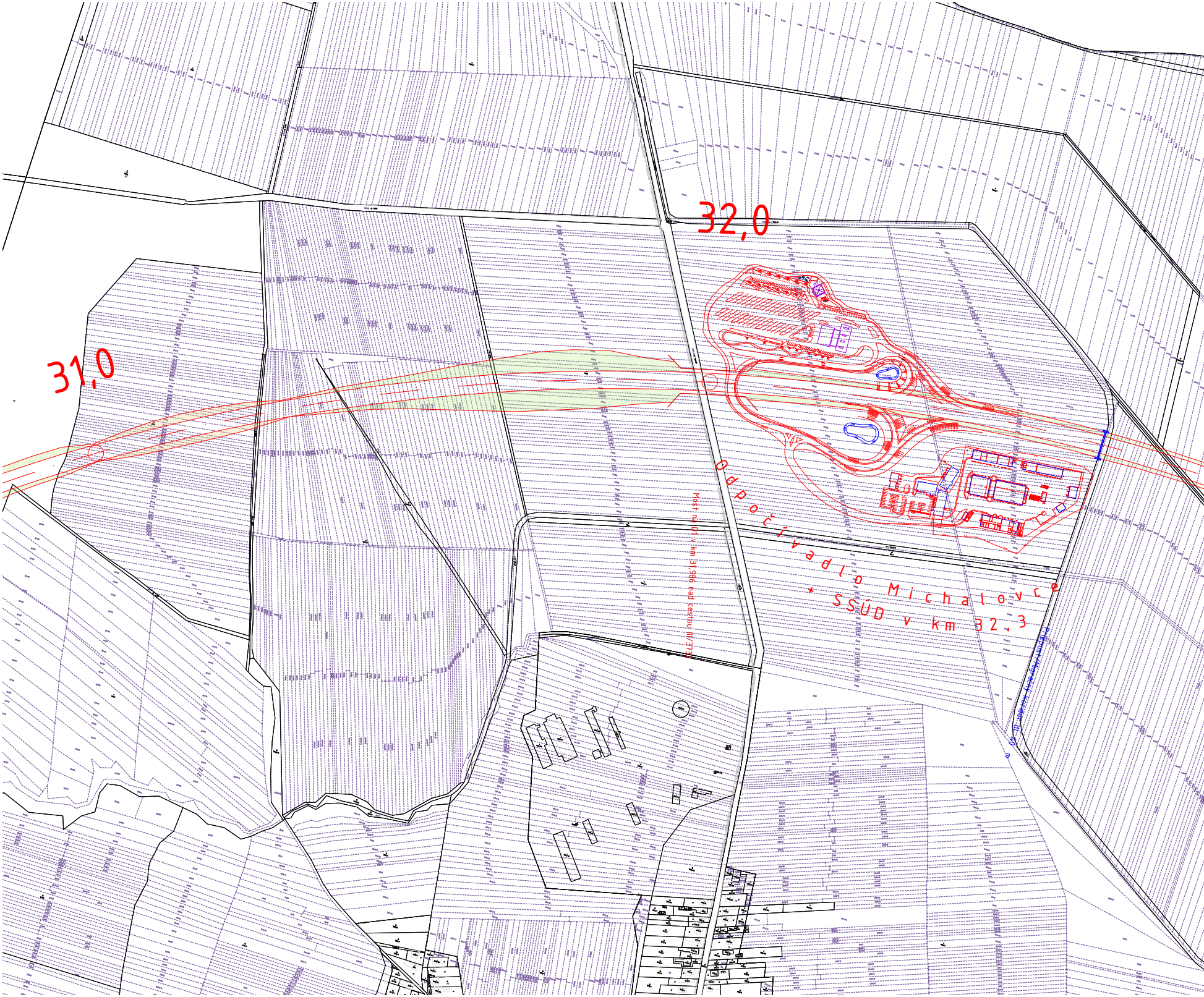
32,0
31,0
Odpočívadlo Michalovce
+ SSÚD v km 32,3
Most na D1 v km 31,986 nad cestou III/3732
Priepust / Migračný koridor dl. 40 m

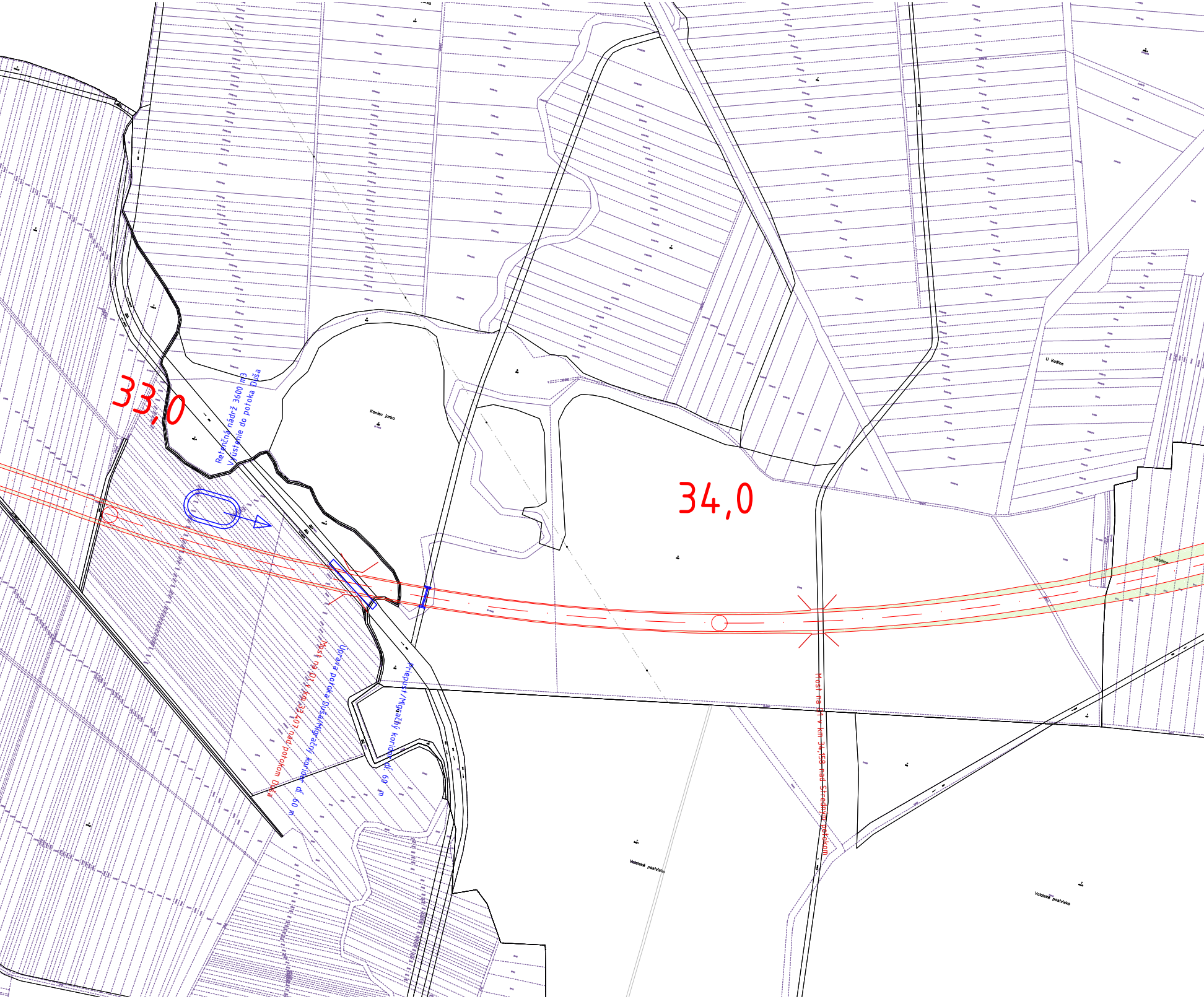
33,0
34,0
Retenčná nádrž 3600 m3
Vyústenie do potoka Duša
Koniec jarka
U Košice
Okošice
Úprava potoka Duša/Migračný koridor dĺ. 60 m
Most na D1 v km 33,407 nad potokom Duša
Priepust/Migračný koridor dĺ. 60 m
Most na D1 v km 34,158 nad Stredným potokom
Valalské pastvisko
Valalské pastvisko

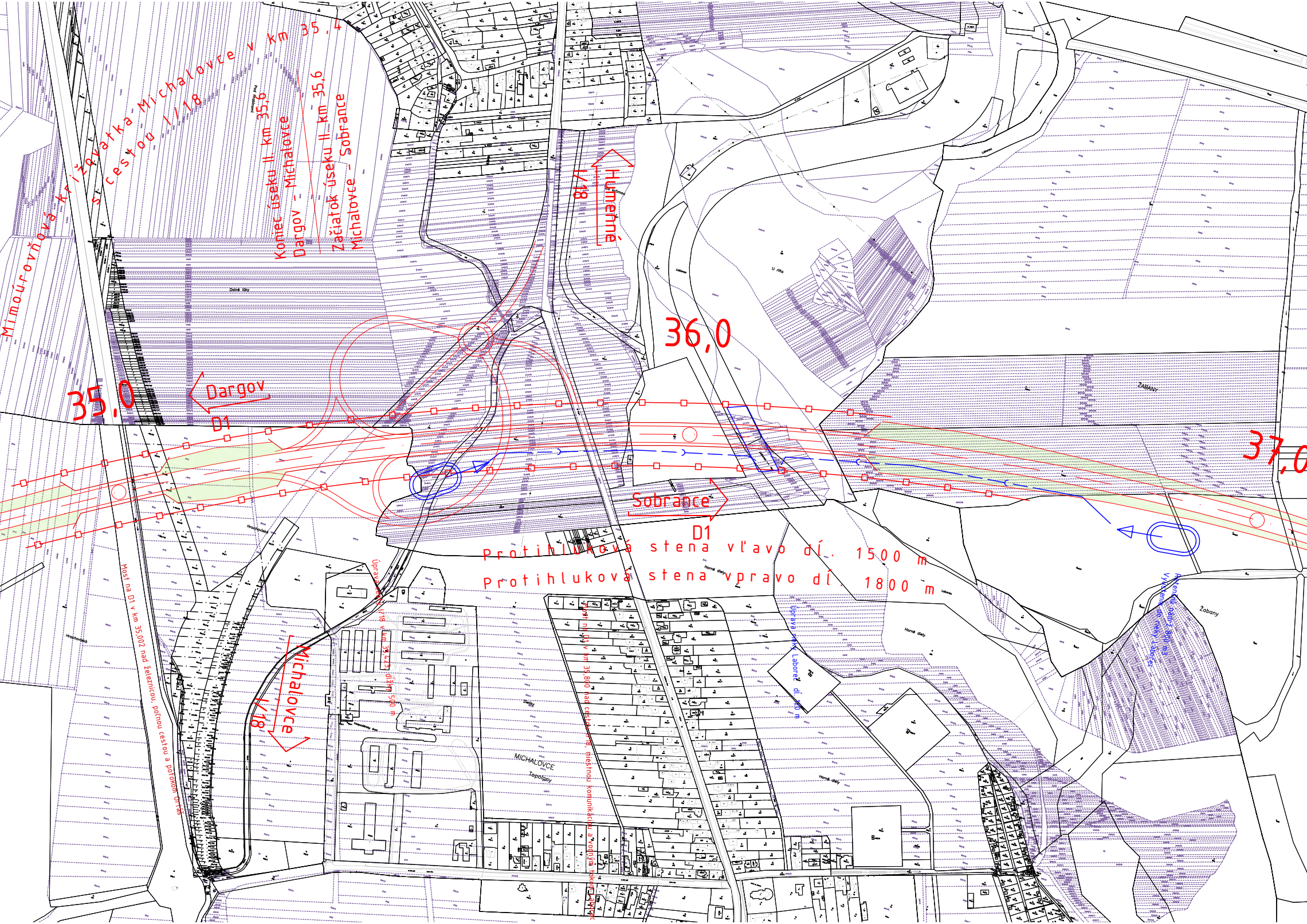
Mimoúrovňová križovatka Michalovce v km 35,4
s cestou I/18
Koniec úseku II. km 35,6
Dargov - Michalovce
Začiatok úseku II. km 35,6
Michalovce - Sobrance
I/18
Humenné
Dolné lúky
35,0
Dargov
D1
36,0
37,0
Sobrance
D1
Protihluková stena vľavo dĺ. 1500 m
Protihluková stena vpravo dĺ. 1800 m
Most na D1 v km 35,002 nad železnicou, poľnou cestou a potokom Ortáš
Úprava cesty I/18 v km 35,423, dĺžky 500 m
Michalovce
I/18
Most na D1 v km 35,800 nad cestou I/18, miestnou komunikáciou a vodným tokom Laborec
Úprava rieky Laborec dĺ. 120 m
Retenčná nádrž 800 m3
Vyústenie do rieky Laborec
Hrachoviská
MICHALOVCE
Topoľany
Horné diely
Žabany
Laborec

Príloha č. 1 - Navrhované územie investície zobrazené na kópii z katastrálnej mapy

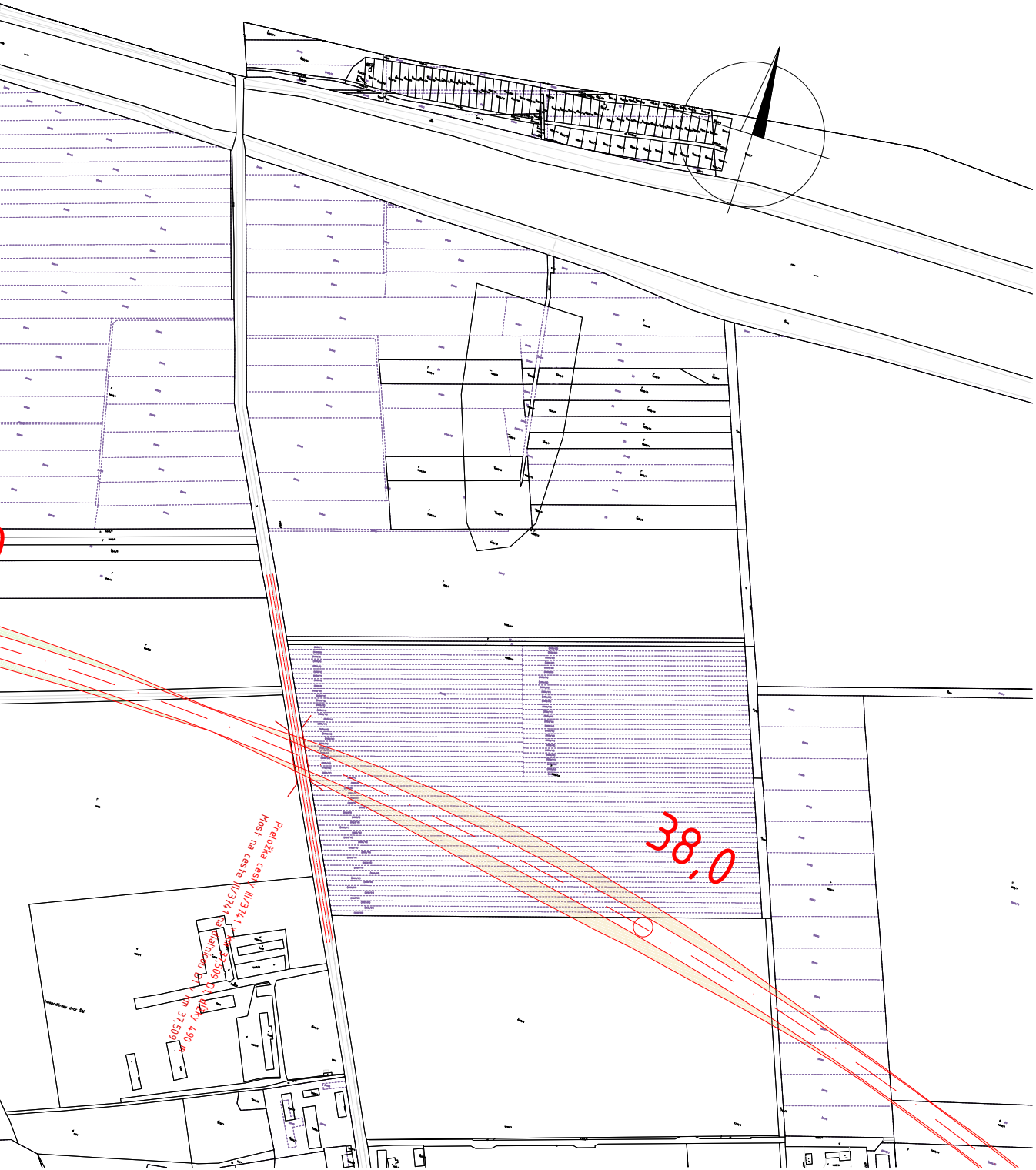
38,0
Preložka cesty III/3741 v km 37,509 D1, dĺžky 490 m
Most na ceste III/3741 na diaľnicou D1 v km 37,509

MINISTERSTVO DOPRAVY A VÝSTAVBY SLOVENSKEJ REPUBLIKY

NÁRODNÁ DIAĽNIČNÁ SPOLOČNOSŤ

D04

HLAVNÝ PROJEKTANT: DOPRAVOPROJEKT, a.s. Divízia Prešov 080 01 Prešov, Jarková 28	DOPRAVOPROJEKT, a.s. Divízia Prešov, 080 01 Prešov, Jarková 28		PEČIATKA
	Č. ZÁKAZKY: 9237-00	Č. ARCHÍVNE: 1 631	
	RIADITEĽ DIVÍZIE:	ING. D. SKUBAN	PODPIS: Skuban
	HLAVNÝ INŽINIER PROJEKTU:	ING. B. JUHÁS	PODPIS:
SÚRADNICOVÝ SYSTÉM S-JTSK	VÝŠKOVÝ SYSTÉM B.p.v.	TRIEDA PRESNOSTI STN 73 0422	
SPRACOVATEĽ: DOPRAVOPROJEKT, a.s. Divízia Prešov 080 01 Prešov, Jarková 28	VYPRACOVAL:	ING. T. STRAKA	PODPIS: Straka
	ZODPOVEDNÝ RIEŠITEĽ:	ING. B. JUHÁS	PODPIS:
	KONTROLOVAL:	ING. D. SKUBAN	PODPIS: Skuban

KRAJ: KOŠICKÝ SAMOSPRÁVNY KRAJ

OKRES: KOŠICE OKOLIE, TREBIŠOV, MICHALOVCE, SOBRANCE

Multimodálna štúdia realizovateľnosti
Bidovce - štátna hranica SK/UA
(I/19 Bidovce - Vyšné Nemecké)

NÁZOV PRÍLOHY: SITUÁCIA NA PODKLADE KATASTRÁLNEJ MAPY
VARIANT "G", km 31,0 - 38,0

ETAPA	TŠ
DÁTUM	08.2024
FORMÁT	10xA4
MIERKA	1:4000
Č. ZÁK.	9237-00
Č. SÚPRAVY	Č. PRÍLOHY D04_G.7

Príloha č. 1 - Navrhované územie investície zobrazené na kópii z katastrálnej mapy

MINISTERSTVO DOPRAVY A VÝSTAVBY SLOVENSKEJ REPUBLIKY

NÁRODNÁ DIAĽNIČNÁ SPOLOČNOSŤ

DOPRAVOPROJEKT, a.s.

Multimodálna štátna realizovateľnosti
Bidovce – štátna hranica SK/UA
D/19 Bidovce - Vyšné Nemecké

SITUÁCIA NA PODKLADE KATASTRÁLNEJ MAPY
VARIANT "0" km 38,0 - 45,2

D04

D04_0.0

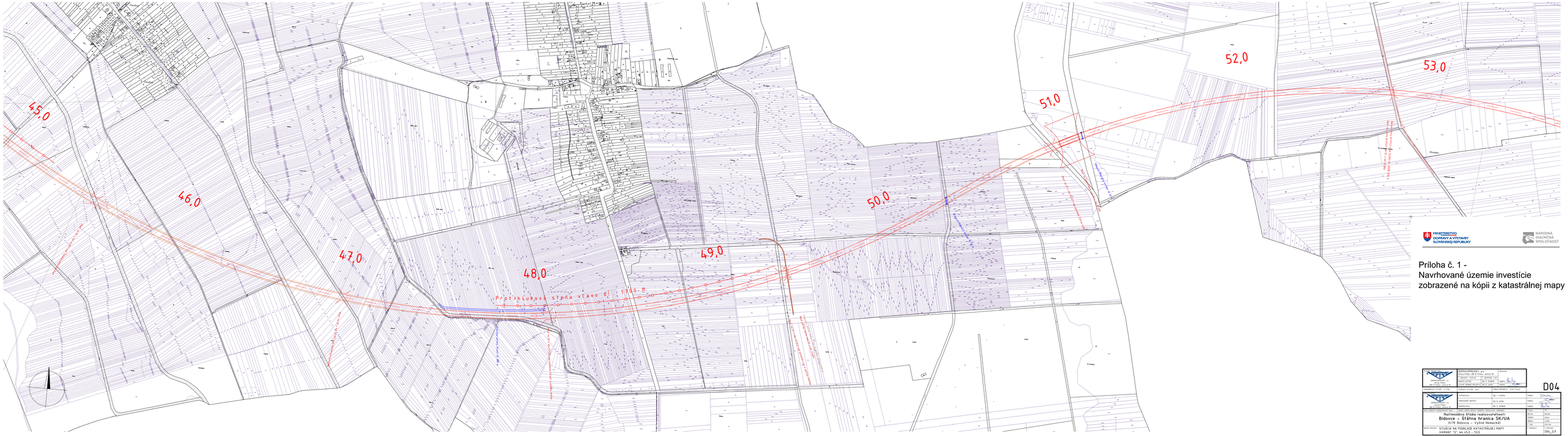
45,0
46,0
47,0
48,0
49,0
50,0
51,0
52,0
53,0
Protihluková stena vľavo dl. 1160 m
Protihluková stena vľavo dl. 1160 m
Protihluková stena vľavo dl. 1160 m

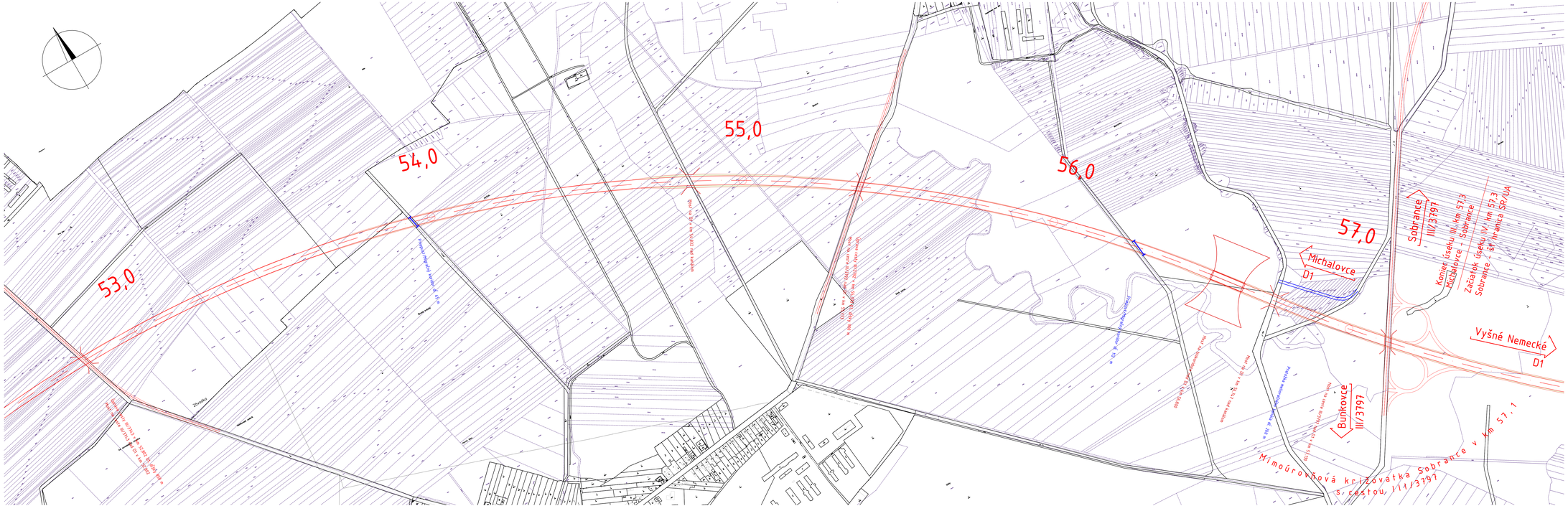

Príloha č. 1 -
Navrhované územie investície
zobrazené na kópii z katastrálnej mapy

MINISTERSTVO DOPRAVY A VÝSTAVBY SLOVENSKEJ REPUBLIKY

NÁRODNÁ DIAĽNIČNÁ SPOLOČNOSŤ

DOPRAVOPROJEKT, a.s. Štítka Prešov, 080 01 Prešov, Jarková 28			PEČIATKA
	Č. ZÁKAZKY: 9231-00	Č. ARCHÍVNE: 1 631	
	PRAVEC ÚVODU:	ING. D. SKUBAN	PODPIS:
	HLAVNÝ INŽINIER PROJEKTU:	ING. B. JANÁS	PODPIS:
ZHOTOVITEĽ SYSTÉMU: G-ITSK		VÝSTUPNÝ SYSTÉM: G-ITSK	TRIEDA PRESNOSTI: STN 73 0420

D04

DOPRAVOPROJEKT, a.s. Štítka Prešov, 080 01 Prešov, Jarková 28	VYPRACOVAL:	ING. T. STRAKA	PODPIS:
	ZODPOVEDNÝ PROJEKTANT:	ING. B. JANÁS	PODPIS:
	KONTROLOVAL:	ING. D. SKUBAN	PODPIS:
VEĽKÝ KOČÍŽ SAMOSPRÁVNY KRAJ	OKRES: KOŠICE OKOLIE, TREBIŠOV, MICHALOVCE, SOBRANCE		

Multimodálna štúdia realizovateľnosti
Bidovce – Štátna hranica SK/UA
(I/19 Bidovce – Vyšné Nemecké)

FÁZA:	ŠR
DÁTUM:	08.2024
FORMÁT:	1x4x1
MIERKA:	1:4000
Č. ZÁK.	9231-00
Č. VÝKRESU:	Č. PRÍLOHY: D04_G-10

NÁZOV PRÍLOHY: SITUÁCIA NA PODKLADE KATASTRÁLNEJ MAPY
VARIANT "G", km 53,0 – 57,0

Príloha č. 1 -
Navrhované územie investície
zobrazené na kópii z katastrálnej mapy

MINISTERSTVO DOPRAVY A VÝSTAVBY SLOVENSKEJ REPUBLIKY

NÁRODNÁ DIAĽNIČNÁ SPOLOČNOSŤ

D04

Multimodálna štúdia realizovateľnosti
Bidovce – Štátna hranica SK/UA
II/79 Bidovce - Vyšné Nemecké(I)

MAPOVÝ PODKLAD: SITUÁCIA NA PODKLADE KATASTRÁLNEJ MAPY
VARIANT "D". km 57.0 - 64.0

DOPRAVOPROJEKT, a.s.
Dopravné stavby, Letná 9, 040 01 Košice
tel.: +421 55 7267 111, e-mail: info@dpkosice.sk
www.dpkosice.sk

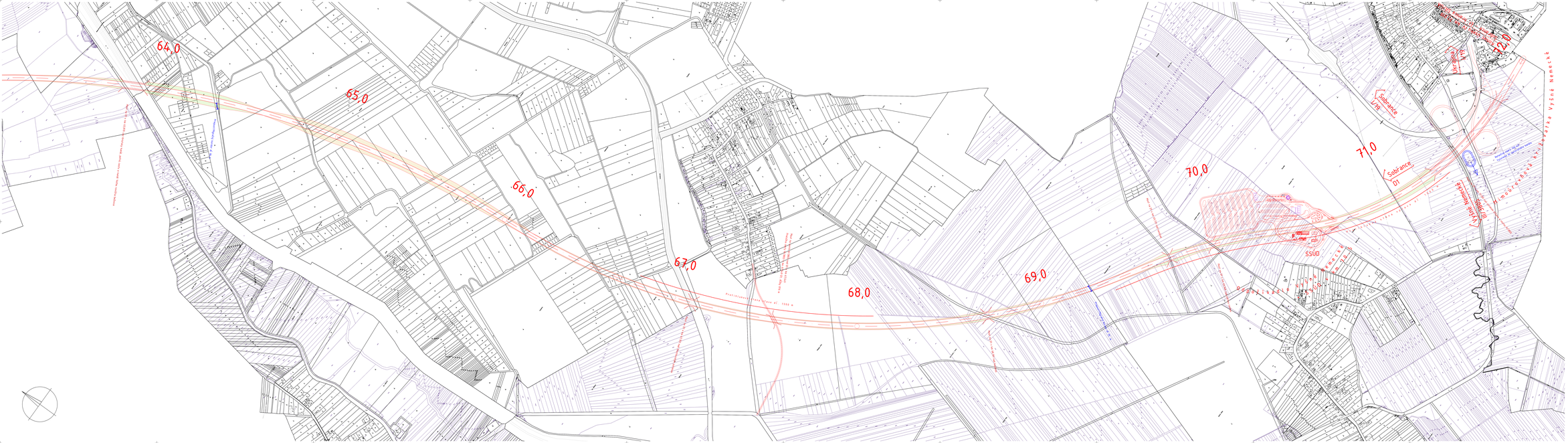
64,0
65,0
66,0
67,0
68,0
69,0
70,0
71,0
72,0
Solvance
V78
Solvance
01
SSÚD
Hlavná železničná trať Košice – Čierna nad Tisou
Hlavná železničná trať Košice – Čierna nad Tisou
Hlavná železničná trať Košice – Čierna nad Tisou

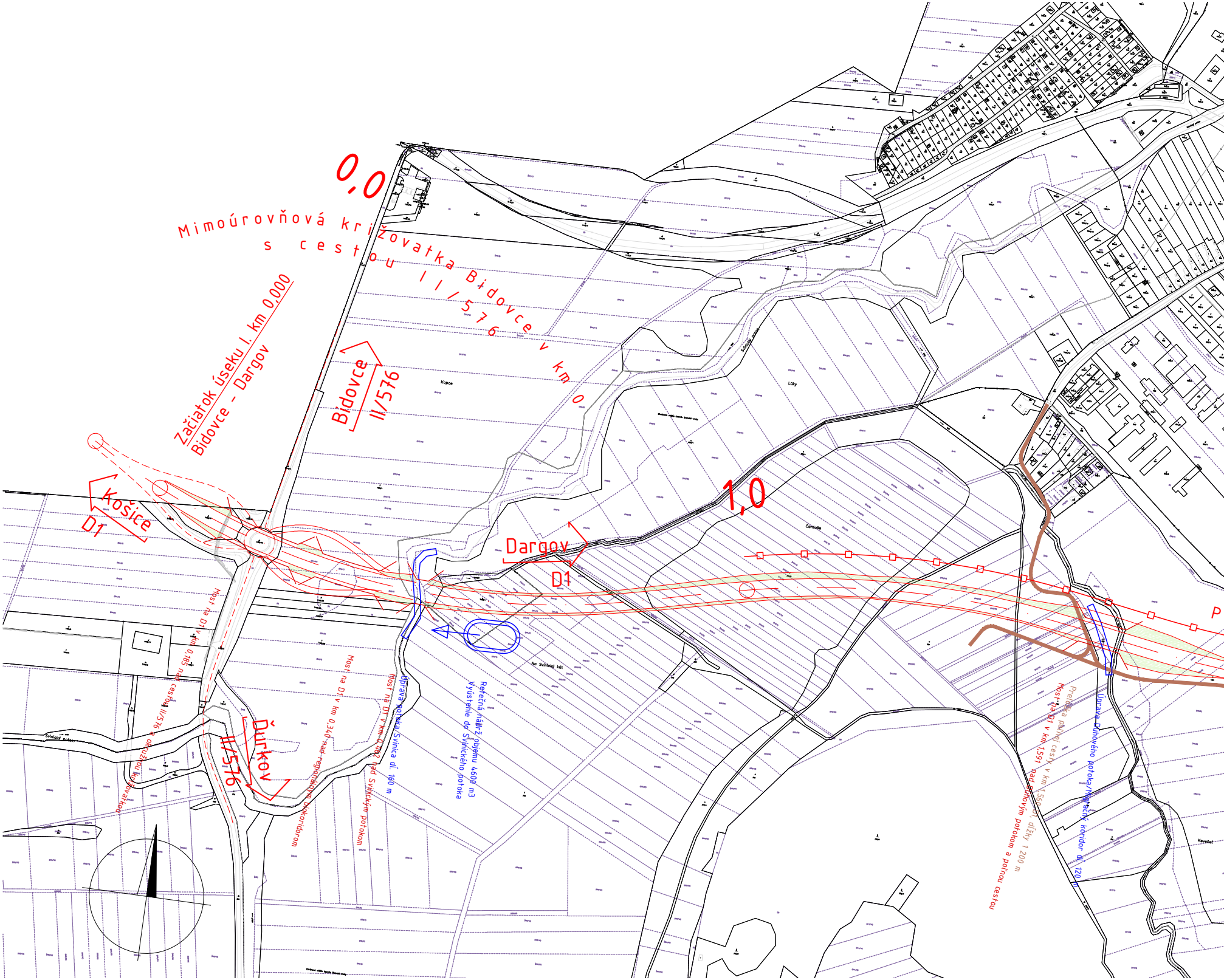
0,0
Mimoúrovňová križovatka Bidovce
s cestou II/576
v km 0
Začiatok úseku I. km 0,000
Bidovce - Dargov
Bidovce
II/576
Košice
D1
Kopce
Lúky
1,0
Dargov
D1
Contoše
Na Svinický kút
P
Most na D1 v km 0,185 nad cestou II/576 a okružnou križovatkou
Ďurkov
II/576
Most na D1 v km 0,340 nad regionálnym biokoridorom
Most na D1 v km 0,462 nad Svinickým potokom
Úprava potoka Svinica dĺ. 160 m
Retečná nádrž objemu 4600 m3
Vyústenie do Svinického potoka
Most na D1 v km 1,591 nad Dúhovým potokom a poľnou cestou
Preložka poľnej cesty v km 1,560 D1, dĺžky 1 200 m
Úprava Dúhového potoka/Migračný koridor dl. 120 m
Svinický potok
Keverčet

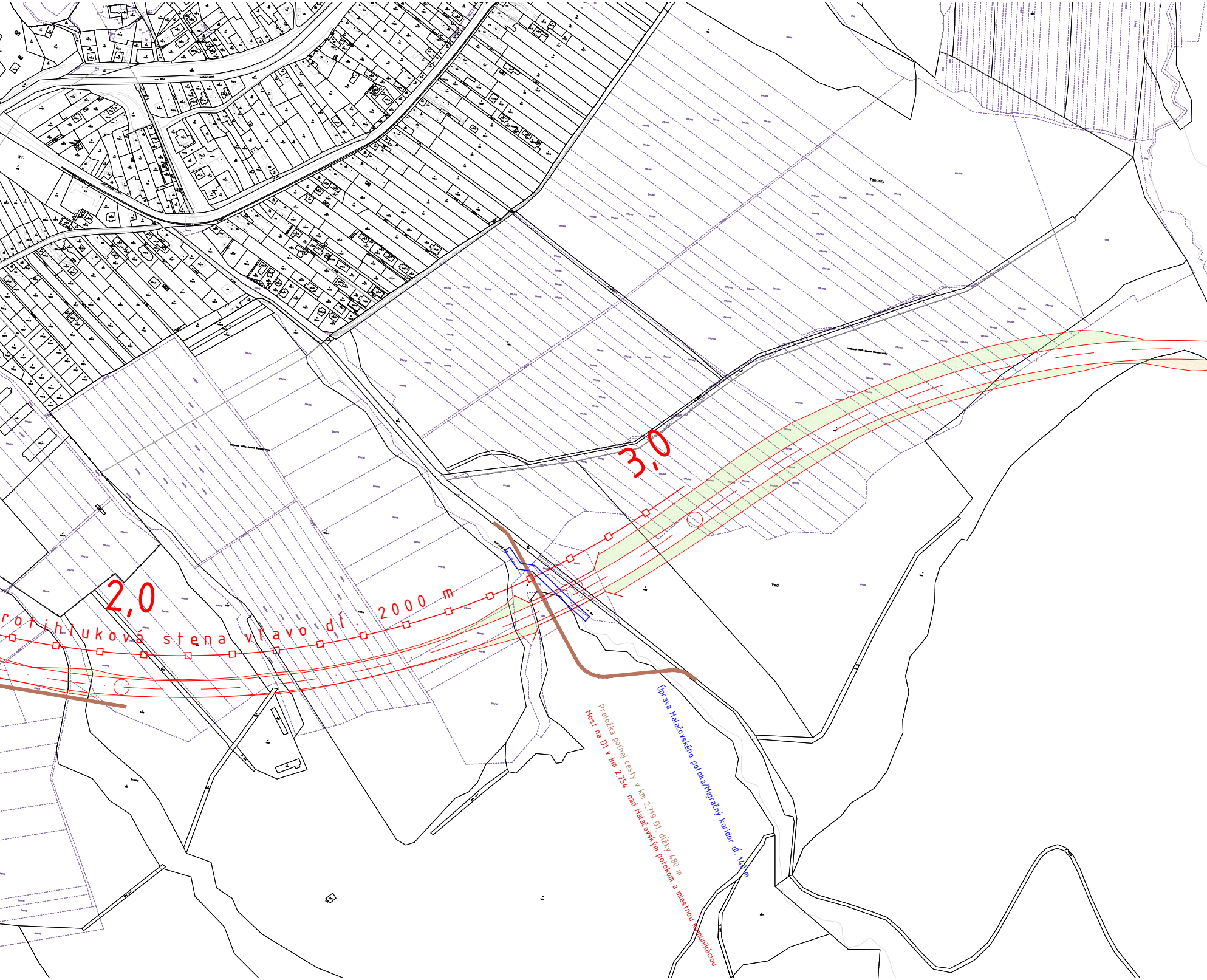
Tanorky
3,0
2,0
rotihluková stena vľavo dĺ. 2000 m
Ved
Preložka poľnej cesty v km 2,719 D1, dĺžky 480 m
Most na D1 v km 2,754 nad Haľačovským potokom a miestnou komunikáciou
Úprava Haľačovského potoka/Migračný koridor dĺ. 140 m

4,0
5,0
6,0
Rakovce
Bandžová
Cifrovky
Záhumnie
Palerety
Stavenec
Prístupová cesta k sanačným opatreniam
Protihluková st
Most na D1 v km 4,022 nad bezmenným potokom
Most na D1 v km 4,288 nad bezmenným potokom
Úprava bezmenného potoka/Migračný koridor dĺ. 330 m
Preložka poľnej cesty v km 5,165 D1, dĺžky 950 m
Most na D1 v km 5,231 nad biokoridorom, potokom Jastrabec a poľnou cestou
Úprava potoka Jastrabec dĺ. 120 m

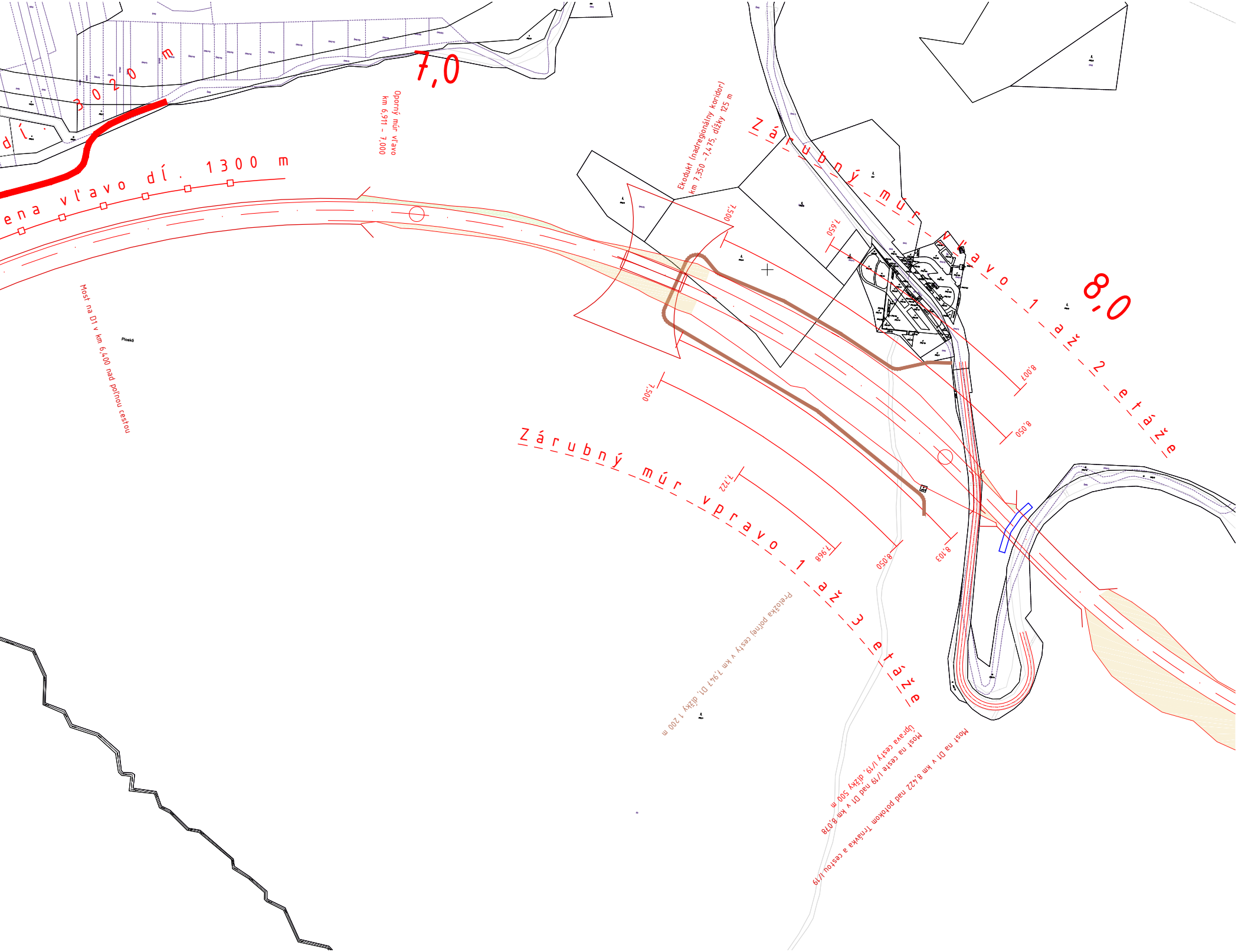

7,0
8,0
3020 m
ena vľavo dĺ. 1300 m
Oporný múr vľavo km 6,911 - 7,000
Ekodukt (nadregionálny koridor) km 7,350 - 7,475, dĺžky 125 m
Zárubný múr vľavo 1 až 2 etáže
Zárubný múr vpravo 1 až 3 etáže
Most na D1 v km 6,400 nad poľnou cestou
Plosko
7,500
7,650
8,007
8,050
7,500
7,122
7,968
8,050
8,103
Preložka poľnej cesty v km 7,947 D1, dĺžky 1 200 m
Úprava cesty I/19, dĺžky 500 m
Most na ceste I/19 nad D1 v km 8,078
Most na D1 v km 8,422 nad potokom Trnávka a cestou I/19

Príloha č. 1 -
Navrhované územie investície zobrazené na kópii z katastrálnej mapy

MINISTERSTVO
DOPRAVY A VÝSTAVBY
SLOVENSKEJ REPUBLIKY

NÁRODNÁ
DIAĽNIČNÁ
SPOLOČNOSŤ

HLAVNÝ PROJEKTANT:
DOPRAVOPROJEKT, a.s.
Divízia Prešov
080 01 Prešov, Jarková 28

DOPRAVOPROJEKT, a.s.
Divízia Prešov, 080 01 Prešov, Jarková 28

PEČIATKA

Č. ZÁKAZKY: 9237-00	Č. ARCHÍVNE: 1 631		
RIADITEĽ DIVÍZIE:	ING. D. SKUBAN	PODPIS:	
HLAVNÝ INŽINIER PROJEKTU:	ING. B. JUHÁS	PODPIS:	

D04

SÚRADNICOVÝ SYSTÉM S-JTSK	VÝŠKOVÝ SYSTÉM B.p.v.	TRIEDA PRESNOSTI STN 73 0422

SPRACOVATEĽ
DOPRAVOPROJEKT, a.s.
Divízia Prešov
080 01 Prešov, Jarková 28

VYPRACOVAL:	ING. T. STRAKA	PODPIS:	Straka
ZODPOVEDNÝ RIEŠITEĽ:	ING. B. JUHÁS	PODPIS:	
KONTROLOVAL:	ING. D. SKUBAN	PODPIS:	

KRAJ: KOŠICKÝ SAMOSPRÁVNY KRAJ
OKRES: KOŠICE OKOLIE, TREBIŠOV, MICHALOVCE, SOBRANCE

Multimodálna štúdia realizovateľnosti
Bidovce – štátna hranica SK/UA
(I/19 Bidovce – Vyšné Nemecké)

NÁZOV PRÍLOHY: SITUÁCIA NA PODKLADE KATASTRÁLNEJ MAPY
VARIANT "G", ZÚ – km 8,0

ETAPA	TŠ
DÁTUM	08.2024
FORMÁT	11xA4
MIERKA	1:4000
Č. ZÁK.	9237-00
Č. SÚPRAVY	Č. PRÍLOHY D04_G.3